

Produktthaushalte 2025 / 2026



Geoinformation und Kataster

Fachbereich 62

Klassifizierung der Produkte	
Klasse	Beschreibung
A	Aufgrund gesetzlicher Verpflichtung muss dieses Produkt vom Kreis Unna angeboten werden. Die innerhalb des Produktes erbrachten Leistungen sind überwiegend weder dem Grunde noch dem Umfang nach beeinflussbar.
B	Aufgrund gesetzlicher Verpflichtung muss dieses Produkt vom Kreis Unna angeboten werden. Die innerhalb des Produktes erbrachten Leistungen sind jedoch überwiegend dem Grunde oder dem Umfang nach beeinflussbar.
C	Das Produkt wird ohne gesetzliche Verpflichtung vom Kreis Unna angeboten. Einzelne Leistungen können jedoch mit bestehenden vertraglichen Verpflichtungen verbunden sein.

Allgemeine Erläuterungen zu den Teilergebnisplanpositionen (TEP) 290 und 300

TEP 290 Erträge aus internen Leistungsbeziehungen

Bei der TEP 290 handelt es sich um Erträge aus den bei der Kreisverwaltung Unna intern verrechneten Verwaltungsleistungen wie z. B. Post- und Fernmeldegebühren, Druckereileistungen und den Aufwendungen für die Gebäudebewirtschaftung und -unterhaltung. Die internen Erträge und die entsprechenden tatsächlichen Aufwendungen finden sich bei den jeweiligen Produkten z. B. 01.06.05 Gebäude- und Liegenschaftsverwaltung, 01.06.02 Druckerei wieder.

TEP 300 Aufwendungen aus internen Leistungsbeziehungen

In der TEP 300 werden je Produkt die Planansätze bzw. das Rechnungsergebnis dargestellt. Die Planung der Ansätze für Post- und Fernmeldegebühren, Leistungen der Druckerei und des Bistros erfolgt produktbezogen nach dem voraussichtlichen Aufwand.

Die internen Aufwendungen für die Gebäudebewirtschaftung und -unterhaltung werden – soweit möglich – direkt den jeweiligen Produkten zugeordnet. Dies ist i. d. R. dann der Fall, wenn ein spezielles Dienstgebäude nur für ein Produkt genutzt wird (z. B. Schulen und Jugendzentren).

Alle Produkte, die den allgemeinen Dienstgebäuden zuzuordnen sind, werden prozentual nach ihrem Anteil an der Gesamtfläche der allgemeinen Dienstgebäude mit den Aufwendungen belastet. Dies kann bei Umzügen einer Organisationseinheit, reduziertem Raumbedarf bei Stelleneinsparungen o. ä. zu Verschiebungen in der Höhe der Ansätze führen.

Leere Seiten wurden in der elektronischen Version der Budgetbände entfernt.

Eine Anpassung der jeweiligen Budgetbände erfolgt lediglich in elektronischer Version.

Budget 62

Geoinformation und Kataster

Budgetverantwortlich:

Adrian Kersting

Verantwortliche Ausschüsse:

Ausschuss für Mobilität, Bauen und Geoinformation

Inhaltsverzeichnis	Seite
Teilergebnisplan für das Budget	3
Teilfinanzplan für das Budget	4
00 Fachbereichsebene	7
00.01 Verwaltung FB 62	9
01 Geodatenerhebung	11
01.01 Liegenschafts- und Technische Vermessungen	13
01.02 Katastererneuerung und Raumbezug	17
02 Katasterführung	21
02.01 Fortführung der Geobasisdaten	23
02.02 Feldvergleich und amtliche Basiskarte	28
03 Geodatenmanagement und Statistik	32
03.01 Digitale Geoinformation	34
03.02 Geodatenservice	38

04	Wertermittlung und Gutachterausschuss	43
04.01	Geschäftsstelle des Gutachterausschusses	45
04.02	Kommunale Wertermittlung	51
99	Budget 62 – Isolierungssachverhalte	54
99.01	Budget 62 – COVID-19-Sachverhalte	56
99.02	Budget 62 – UA Schutzsuchende	58
	Übersicht zweckgebundener Erträge und Aufwendungen	60

Teilergebnisplan 62 Geoinformation und Kataster

Kreis Unna

Nr.	Bezeichnung	Ergebnis 2023	Ansatz 2024	Ansatz 2025	Ansatz 2026	Plan 2027	Plan 2028	Plan 2029
001	Steuern und ähnliche Abgaben							
002	Zuwendungen und allgemeine Umlagen		55.000					
003	Sonstige Transfererträge							
004	Öffentlich-rechtliche Leistungsentgelte	517.718,08	597.000	529.000	529.000	529.000	529.000	529.000
005	Privatrechtliche Leistungsentgelte		100.000	29.000				
006	Kostenerstattung und Kostenumlagen	159.620,00	150.000	260.000	260.000	260.000	260.000	260.000
007	Sonstige ordentliche Erträge	72.142,81	33.043	33.294	31.771	32.088	32.408	32.731
008	Aktivierete Eigenleistungen							
009	Bestandsveränderung							
010	Ordentliche Erträge	749.480,89	935.043	851.294	820.771	821.088	821.408	821.731
011	Personalaufwendungen	-4.252.624,34	-4.977.753	-5.178.976	-5.473.232	-5.571.067	-5.669.873	-5.693.448
012	Versorgungsaufwendungen	-220.515,76	-268.080	-272.443	-282.582	-285.409	-288.263	-291.146
013	Aufwendungen für Sach- und Dienstleistungen	-180.963,74	-193.100	-190.950	-190.450	-184.200	-183.400	-186.650
014	Bilanzielle Abschreibungen	-62.807,42	-54.040	-37.150	-46.880	-50.990	-50.440	-50.040
015	Transferaufwendungen							
016	Sonstige ordentliche Aufwendungen	-73.683,63	-299.990	-176.300	-176.300	-112.240	-125.440	-118.340
017	Ordentliche Aufwendungen	-4.790.594,89	-5.792.963	-5.855.819	-6.169.444	-6.203.906	-6.317.416	-6.339.624
018	Ordentliches Ergebnis	-4.041.114,00	-4.857.920	-5.004.525	-5.348.673	-5.382.818	-5.496.008	-5.517.893
019	Finanzerträge							
020	Zinsen und sonstige Finanzaufwendungen							
021	Finanzergebnis							
022	Ergebnis der laufenden Verwaltungstätigkeit	-4.041.114,00	-4.857.920	-5.004.525	-5.348.673	-5.382.818	-5.496.008	-5.517.893
023	Außerordentliche Erträge	140.101,22						
024	Außerordentliche Aufwendungen							
025	Außerordentliches Ergebnis	140.101,22						
280	Ergebnis vor ILV	-3.901.012,78	-4.857.920	-5.004.525	-5.348.673	-5.382.818	-5.496.008	-5.517.893
290	Erträge aus internen Leistungsbez.							
300	Aufwendungen aus internen Leistungsbez.	-339.259,71	-519.315	-514.109	-488.856	-494.897	-500.185	-505.668
310	Ergebnis (=Zellen 280, 290 und 300)	-4.240.272,49	-5.377.235	-5.518.634	-5.837.529	-5.877.715	-5.996.193	-6.023.561

Teilfinanzplan - Teil A 62 Geoinformation und Kataster

Kreis Unna

Nr.	Bezeichnung	Ergebnis 2023	Ansatz 2024	Ansatz 2025	Ansatz 2026	Plan 2027	Plan 2028	Plan 2029
18	Zuwendungen für Investitionsmaßnahmen							
19	Einzahlungen aus der Veräußerung von Sachanlagen							
20	Einzahlungen aus der Veräußerung von Finanzanlagen							
21	Einzahlungen von Beiträgen und ähnlichen Entgelten							
22	sonstige Investitionseinzahlungen							
23	Einzahlungen aus Investitionstätigkeit							
24	Auszgl. für d. Erwerb von Grundstücken u. Gebäuden							
25	Auszahlungen für Baumaßnahmen							
26	Auszgl. f. d. Erwerb von bewegl. Anlagevermögen	-1.072,55	-45.000	-33.000	-113.000	-13.000	-43.000	
27	Auszahlungen für den Erwerb von Finanzanlagen							
28	Auszahlungen von aktivierbaren Zuwendungen							
29	Sonstige Investitionsauszahlungen		-6.000	-6.000	-6.000	-6.000	-6.000	
30	Auszahlungen aus Investitionstätigkeit	-1.072,55	-51.000	-39.000	-119.000	-19.000	-49.000	
31	Saldo aus Investitionstätigkeit	-1.072,55	-51.000	-39.000	-119.000	-19.000	-49.000	

Teilfinanzplan - Teil B - Investitionen - 62 Geoinformation und Kataster

Kreis Unna

Nr. Bezeichnung	Ergebnis 2023 Ansatz 2024	Ansatz 2025	VE des HHJ 2025	Ansatz 2026	VE des HHJ 2026	Finanzplan 2027	Finanzplan 2028 2029	Bisher bereitgestellt	Gesamt Ein- und Auszahl.
ÜBER der festgelegten Wertgrenze									
62232301 Spezielles Dienst-KFZ	0 0	0	0	-70.000	0	0	0 0	0	0
26 Auszlg. f. d. Erwerb von bewegl. Anlagevermögen	0 0	0		-70.000	0	0	0 0	0	0
UNTER der festgelegten Wertgrenze									
Summe	-1.073 -51.000	-39.000	0	-49.000	0	-19.000	-49.000 0	-687.500	-204.461

Erläuterungen

Spezielles Dienst-KFZ

Inv.-Nr.: 62232301 | 2026 Auszahlungen: 70.000 €

Ersatzbeschaffung eines Dienst-KFZ mit spezieller Ausstattung für Vermessungsfahrzeuge im Außendienst.

Die Möglichkeit das Fahrzeug zu leasen, ist aufgrund des besonderen Ausbaus nicht möglich.

Für 2025/2026 geplante Investitionsmaßnahmen im Budget 62

Investive Maßnahmen	Betrag	Zuwendungen von Dritten	Betrag	Zuwendungen von Dritten
	2025		2026	
ÜBER der festgelegten Wertgrenze (> 50 T€)	0 €	0 €	70.000 €	0 €
62232301 Spezielles Dienst-KFZ (Fortsetzungsmaßnahme)			70.000 €	
UNTER der festgelegten Wertgrenze (< 50 T€)	39.000 €	0 €	49.000 €	0 €
62000101 Weiterentwicklung vorhandener Software	6.000 €		6.000 €	
62002201 (Ersatz-)Beschaffung von Vermessungsinstrumenten	30.000 €		40.000 €	
62002401 Beschaffung von Büroausstattung für den FB 62	3.000 €		3.000 €	
Summe	39.000 €	0 €	119.000 €	0 €

62.00 Fachbereichsebene

Kreis Unna

Verantwortliche Person(en) Martin Oschinski

Produktgruppenzuordnung

Produktziffer **Produktbezeichnung**

62.00.01 Verwaltung FB 62

Teilergebnisplan 62.00 Fachbereichsebene

Kreis Unna

Nr.	Bezeichnung	Ergebnis 2023	Ansatz 2024	Ansatz 2025	Ansatz 2026	Plan 2027	Plan 2028	Plan 2029
001	Steuern und ähnliche Abgaben							
002	Zuwendungen und allgemeine Umlagen							
003	Sonstige Transfererträge							
004	Öffentlich-rechtliche Leistungsentgelte							
005	Privatrechtliche Leistungsentgelte							
006	Kostenerstattung und Kostenumlagen							
007	Sonstige ordentliche Erträge	4.290,63	1.050	1.290	1.238	1.250	1.262	1.275
008	Aktivierete Eigenleistungen							
009	Bestandsveränderung							
010	Ordentliche Erträge	4.290,63	1.050	1.290	1.238	1.250	1.262	1.275
011	Personalaufwendungen	-29.475,01	-41.913	-54.699	-59.606	-61.882	-64.179	-63.548
012	Versorgungsaufwendungen	-7.836,83	-8.516	-10.552	-11.009	-11.119	-11.230	-11.342
013	Aufwendungen für Sach- und Dienstleistungen	-4.744,54	-250	-500	-500	-500	-500	-500
014	Bilanzielle Abschreibungen	-470,57	-570	-730	-870	-1.030	-860	-910
015	Transferaufwendungen							
016	Sonstige ordentliche Aufwendungen	-11.857,33	-9.860	-9.060	-9.060	-9.550	-9.450	-9.700
017	Ordentliche Aufwendungen	-54.384,28	-61.109	-75.541	-81.045	-84.081	-86.219	-86.000
018	Ordentliches Ergebnis	-50.093,65	-60.059	-74.251	-79.807	-82.831	-84.957	-84.725
019	Finanzerträge							
020	Zinsen und sonstige Finanzaufwendungen							
021	Finanzergebnis							
022	Ergebnis der laufenden Verwaltungstätigkeit	-50.093,65	-60.059	-74.251	-79.807	-82.831	-84.957	-84.725
023	Außerordentliche Erträge							
024	Außerordentliche Aufwendungen							
025	Außerordentliches Ergebnis							
280	Ergebnis vor ILV	-50.093,65	-60.059	-74.251	-79.807	-82.831	-84.957	-84.725
290	Erträge aus internen Leistungsbez.							
300	Aufwendungen aus internen Leistungsbez.	-2.110,25	-4.489	-3.160	-3.047	-3.218	-3.239	-3.310
310	Ergebnis (=Zellen 280, 290 und 300)	-52.203,90	-64.548	-77.411	-82.854	-86.049	-88.196	-88.035

62.00.01 Verwaltung FB 62			
Kreis Unna			
Verantwortliche Organisationseinheit	Fachbereichsebene		
Klassifizierung	A		
Beschreibung			
Querschnittsaufgaben innerhalb des Budgets			
Allgemeine Ziele			
Bereitstellung von Verwaltungs- und Serviceleistungen, Haushaltsplanung, Haushaltsvollzug Organisationsangelegenheiten des Fachbereiches; Personal- und Stellenplanangelegenheiten			
Zielgruppen			
Organisationseinheiten des Fachbereiches und Dritte			
Erläuterungen			
Wesentliche Aufgabenfelder des Produktes sind die Unterstützung der Fachbereichsleitung sowie der Sachgebiete in organisatorischen Fragestellungen und Haushaltsangelegenheiten.			
Ebenfalls zu den Tätigkeiten gehören das Berichtswesen, die Pflege des Geschäftsbuches sowie die Assistenz in allgemeinen Angelegenheiten.			
Weiterhin werden dem Produkt die Kosten im Rahmen der Wahrnehmung von klassischen Querschnittsaufgaben innerhalb des FB 62 zugeordnet, soweit eine Verteilung auf die Produkte nicht möglich oder sinnvoll ist.			
Leistungsumfang			
	Ergebnis VVJ	Planung VJ	Planung akt. Jahr
Planstellen	0,7	0,7	0,7

Teilergebnisplan 62.00.01 Verwaltung FB 62

Kreis Unna

Nr.	Bezeichnung	Ergebnis 2023	Ansatz 2024	Ansatz 2025	Ansatz 2026	Plan 2027	Plan 2028	Plan 2029
001	Steuern und ähnliche Abgaben							
002	Zuwendungen und allgemeine Umlagen							
003	Sonstige Transfererträge							
004	Öffentlich-rechtliche Leistungsentgelte							
005	Privatrechtliche Leistungsentgelte							
006	Kostenerstattung und Kostenumlagen							
007	Sonstige ordentliche Erträge	4.290,63	1.050	1.290	1.238	1.250	1.262	1.275
008	Aktiviert Eigenleistungen							
009	Bestandsveränderung							
010	Ordentliche Erträge	4.290,63	1.050	1.290	1.238	1.250	1.262	1.275
011	Personalaufwendungen	-29.475,01	-41.913	-54.699	-59.606	-61.882	-64.179	-63.548
012	Versorgungsaufwendungen	-7.836,83	-8.516	-10.552	-11.009	-11.119	-11.230	-11.342
013	Aufwendungen für Sach- und Dienstleistungen	-4.744,54	-250	-500	-500	-500	-500	-500
014	Bilanzielle Abschreibungen	-470,57	-570	-730	-870	-1.030	-860	-910
015	Transferaufwendungen							
016	Sonstige ordentliche Aufwendungen	-11.857,33	-9.860	-9.060	-9.060	-9.550	-9.450	-9.700
017	Ordentliche Aufwendungen	-54.384,28	-61.109	-75.541	-81.045	-84.081	-86.219	-86.000
018	Ordentliches Ergebnis	-50.093,65	-60.059	-74.251	-79.807	-82.831	-84.957	-84.725
019	Finanzerträge							
020	Zinsen und sonstige Finanzaufwendungen							
021	Finanzergebnis							
022	Ergebnis der laufenden Verwaltungstätigkeit	-50.093,65	-60.059	-74.251	-79.807	-82.831	-84.957	-84.725
023	Außerordentliche Erträge							
024	Außerordentliche Aufwendungen							
025	Außerordentliches Ergebnis							
280	Ergebnis vor ILV	-50.093,65	-60.059	-74.251	-79.807	-82.831	-84.957	-84.725
290	Erträge aus internen Leistungsbez.							
300	Aufwendungen aus internen Leistungsbez.	-2.110,25	-4.489	-3.160	-3.047	-3.218	-3.239	-3.310
310	Ergebnis (=Zellen 280, 290 und 300)	-52.203,90	-64.548	-77.411	-82.854	-86.049	-88.196	-88.035

62.01 Geodatenerhebung

Kreis Unna

Verantwortliche Person(en) Matthias Neumann-Redlin

Produktgruppenzuordnung

Produktziffer Produktbezeichnung

62.01.01 Liegenschafts- und Technische Vermessung

62.01.02 Katastererneuerung und Raumbezug

Erläuterungen

Diese Produktgruppe gliedert sich in die zwei Produkte "Liegenschafts- und Technische Vermessungen" und "Katastererneuerung und Raumbezug".

Beide Produkte werden sowohl von Privatpersonen, von Ingenieurbüros und Unternehmen, anderen Fachbereichen und Behörden als auch von Gemeinden und Städten nachgefragt.

Die einzelnen Leistungen aus den Produkten werden teils gegen Gebühr, teils von Amts wegen (gebührenfrei) erbracht. Innerhalb der eigenen Verwaltung erfolgt keine Verrechnung.

Insofern sagen die Summe der Prozessertlöse, das Prozessergebnis und der Kostendeckungsgrad bisher nur eingeschränkt etwas über die erbrachten Leistungen aus.

Im Produkt "Liegenschafts- und Technische Vermessungen" werden Vermessungsdienstleistungen vorbereitet, im Außendienst nach bestimmten technischen und fachlichen Vorgaben durchgeführt und danach zur Abgabe entweder an den Kunden oder an das Liegenschaftskataster aufbereitet. Dabei entstehen dann je nach Antrag digitale oder analoge Pläne.

Örtliche Vermessungen mit moderner Technik in auftragsbezogener Genauigkeit, in einem für den Kunden angemessenen Zeitrahmen zu verträglichen Kosten bilden die Basis für viele weitere Dinge, sei es der Bau eines Hauses oder einer Straße, sei es der Erwerb von Grundeigentum. Neben diesen eher kleinräumigen Vermessungen wird auch die verfahrensbegleitende Vermessung im Rahmen von Bodenordnungsmaßnahmen durchgeführt und die notwendigen Pläne werden angefertigt.

Bei umfangreichen, eiligen sowie katasterrelevanten Arbeiten im Produkt "Katastererneuerung und Raumbezug" werden Mitarbeiter aus diesem Produkt beteiligt.

Im Produkt "Katastererneuerung und Raumbezug" werden Erneuerungsarbeiten im Liegenschaftskataster durchgeführt sowie der Raumbezug geführt und gepflegt.

Im Bereich Katastererneuerung wird die geometrische Lagegenauigkeit verbessert und somit den Anforderungen der Nutzer angepasst. Die Anforderungen können z.B. die elektronische Abwicklung von Geschäftsprozessen bei den Projekten "XPLanung" (Bauleitplanung) und "XBau" (Baugenehmigungsverfahren) sein.

Lageungenauigkeiten in der digitalen Liegenschaftskarte können leicht zu Fehlplanungen führen. Daher wird auf Grundlage von früheren Messergebnissen die Liegenschaftskarte neu berechnet und dadurch die geometrische Genauigkeit wesentlich verbessert. Punktuell werden auch Vermessungen durchgeführt.

Der Raumbezug stellt als Geodateninfrastrukturbeitrag eine praxisgerechte Georeferenzierung nach Lage und Höhe unter Berücksichtigung zeitlicher Veränderungen bereit. Dies ist Voraussetzung für die Analyse und Darstellung von Geoinformation.

Unsere Gesellschaft benötigt raumbezogene Informationen in vielfältiger und verlässlicher Weise. Diese Informationen müssen zum Zweck der universellen Anwendung mit einem eindeutigen Bezug zur Position auf der Erde ausgestattet sein. Um diese Forderung zu erfüllen, ist eine ganzheitliche Infrastruktur zur praxisgerechten Georeferenzierung nach Lage, Höhe und Schwere unter Berücksichtigung zeitlicher Veränderungen vorzuhalten. Erst durch den einheitlichen geodätischen Raumbezug wird der Aufbau einer Geodateninfrastruktur beim Bund, bei den Bundesländern und bei den Kommunen ermöglicht, die auch den Anforderungen des Geoinformationswesens der Europäischen Union (EU) gerecht wird. Er ist somit die Voraussetzung für die Zusammenführung, Analyse und Darstellung von georeferenzierten Daten verschiedener Fachdisziplinen.

Hier werden neben der Grundlagenvermessung auch diejenigen Arbeiten am Festpunktfeld ausgeführt, die den privaten Büros nach Meinung des Gesetzgebers aus wirtschaftlichen Gründen nicht zugemutet werden können. Bei dringenden Arbeiten und Arbeiten größeren Umfangs werden Mitarbeiter des Produktes "Liegenschafts- und Technische Vermessungen" beteiligt.

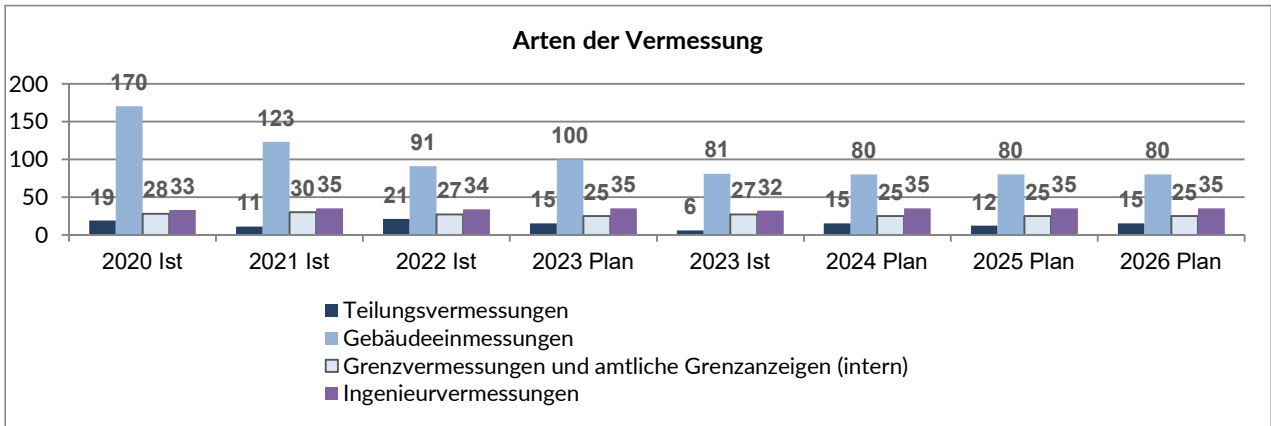
Teilergebnisplan 62.01 Geodatenerhebung

Kreis Unna

Nr.	Bezeichnung	Ergebnis 2023	Ansatz 2024	Ansatz 2025	Ansatz 2026	Plan 2027	Plan 2028	Plan 2029
001	Steuern und ähnliche Abgaben							
002	Zuwendungen und allgemeine Umlagen		50.000					
003	Sonstige Transfererträge							
004	Öffentlich-rechtliche Leistungsentgelte	88.769,21	100.000	100.000	100.000	100.000	100.000	100.000
005	Privatrechtliche Leistungsentgelte							
006	Kostenerstattung und Kostenumlagen							
007	Sonstige ordentliche Erträge	32.529,34	17.206	18.108	17.310	17.483	17.658	17.835
008	Aktivierete Eigenleistungen							
009	Bestandsveränderung							
010	Ordentliche Erträge	121.298,55	167.206	118.108	117.310	117.483	117.658	117.835
011	Personalaufwendungen	-969.458,72	-1.248.884	-1.146.730	-1.224.047	-1.259.771	-1.295.851	-1.290.835
012	Versorgungsaufwendungen	-101.301,53	-139.593	-148.175	-153.953	-155.493	-157.048	-158.619
013	Aufwendungen für Sach- und Dienstleistungen	-66.483,82	-58.750	-65.450	-66.150	-66.600	-66.900	-67.200
014	Bilanzielle Abschreibungen	-43.341,32	-38.330	-27.940	-34.500	-38.410	-37.710	-37.070
015	Transferaufwendungen							
016	Sonstige ordentliche Aufwendungen	-14.155,41	-25.730	-20.540	-20.540	-22.090	-22.840	-23.390
017	Ordentliche Aufwendungen	-1.194.740,80	-1.511.287	-1.408.835	-1.499.190	-1.542.364	-1.580.349	-1.577.114
018	Ordentliches Ergebnis	-1.073.442,25	-1.344.081	-1.290.727	-1.381.880	-1.424.881	-1.462.691	-1.459.279
019	Finanzerträge							
020	Zinsen und sonstige Finanzaufwendungen							
021	Finanzergebnis							
022	Ergebnis der laufenden Verwaltungstätigkeit	-1.073.442,25	-1.344.081	-1.290.727	-1.381.880	-1.424.881	-1.462.691	-1.459.279
023	Außerordentliche Erträge							
024	Außerordentliche Aufwendungen							
025	Außerordentliches Ergebnis							
280	Ergebnis vor ILV	-1.073.442,25	-1.344.081	-1.290.727	-1.381.880	-1.424.881	-1.462.691	-1.459.279
290	Erträge aus internen Leistungsbez.							
300	Aufwendungen aus internen Leistungsbez.	-156.222,10	-247.948	-234.691	-222.832	-225.335	-227.659	-229.955
310	Ergebnis (=Zellen 280, 290 und 300)	-1.229.664,35	-1.592.029	-1.525.418	-1.604.712	-1.650.216	-1.690.350	-1.689.234

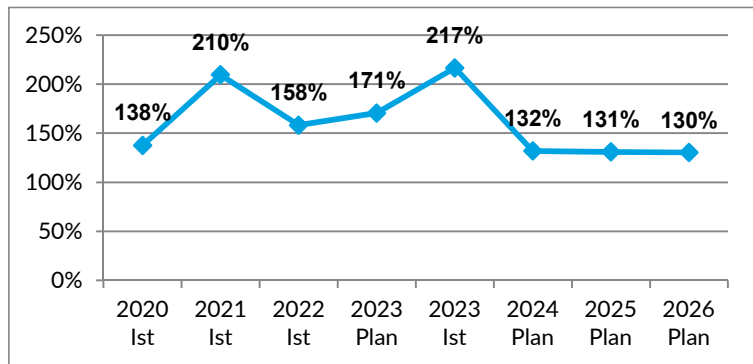
62.01.01 Liegenschafts- und Technische Vermessungen			
Kreis Unna			
Verantwortliche Organisationseinheit	Geodatenerhebung		
Klassifizierung	A		
Auftragsgrundlage			
Gesetz über die Landesvermessung und das Liegenschaftskataster (Vermessungs- und Katastergesetz - VermKatG NRW)			
Beschreibung			
Fortführungsvermessungen, die zu Änderungen im Liegenschaftskataster führen, wie Teilungsvermessungen, Gebäudeeinmessungen und Grenzvermessungen. Technische Vermessungen, die insbes. im Zusammenhang mit Baumaßnahmen des Kreises Unna stehen, wie topografische Vermessungen, Absteckungen und die Erstellung von Lageplänen.			
Allgemeine Ziele			
Zügige und wirtschaftliche Durchführung von vermessungstechnischen Arbeiten und deren Aufbereitung zur Übernahme in das Liegenschaftskataster bzw. bedarfsgerechte Abgabe an die Auftraggeber.			
Zielgruppen			
Grundstückseigentümer, Städte und Gemeinden, Architekten sowie eigene Fachbereiche.			
Erläuterungen			
Dieses Produkt umfasst die folgenden Leistungen:			
<ol style="list-style-type: none"> 1. Teilungsvermessungen 2. Grenzvermessungen/Amtliche Grenzanzeige 3. Gebäudeeinmessungen 4. Vermessungen in Bodenordnungsverfahren 5. Ingenieurvermessungen 6. Amtliche Lagepläne 7. Neuvermessungen 			
Erläuterungen zu den nebenstehenden Zahlen:			
In diesem Produkt werden sowohl Leistungen erbracht, für die Gebühren nach der Vermessungsgebührenordnung zu erheben sind, als auch solche, die hausintern sowie von Amts wegen aufgrund der Gesetze und Vorschriften gebührenfrei zu erbringen sind.			
Auswirkungen auf den Kostendeckungsgrad ergeben sich aus folgenden Punkten: Da der Kreis für die Erhaltung des Katasters zuständig ist, werden die Arbeiten zu den o.a. Leistungen zwar i.d.R. wirtschaftlich, jedoch mit einem gewissen Anteil an Pflege- und Erhaltungsaufwand erledigt. Hierdurch können größere Erneuerungsarbeiten vermieden werden.			
Die Vermessungsleistungen, die für den Kreis Unna selbst erbracht werden, werden nicht in Rechnung gestellt. Es erfolgt keine interne Verrechnung. Im Jahr 2023 belief sich das Auftragsvolumen auf rd. 208.000 €.			
Der Auftragseingang der Leistungen 1 bis 6 ist nicht steuerbar.			
Leistungsumfang			
	Ergebnis VVJ	Planung VJ	Planung akt. Jahr
Planstellen	8,82	8,82	9,32

Kennzahlen 62.01.01 - Liegenschafts- und Technische Vermessungen



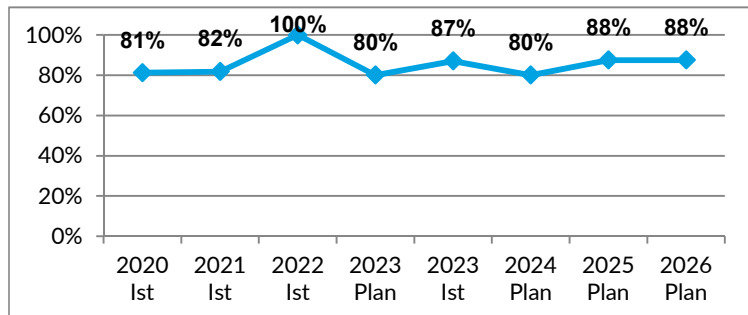
Kostendeckungsgrad der Gebäudeeinmessungen

Die Kennzahl zeigt, inwiefern die Kosten im Bereich der Gebäudeeinmessungen durch die Eträge gedeckt werden. Je höher der Kostendeckungsgrad ist, desto wirtschaftlicher wird die Aufgabe wahrgenommen. Hierbei ist zu beachten, dass die Gebühren bei Einmessungen von Amts wegen nur fiktiv berücksichtigt werden und nicht ertragswirksam verbucht werden können.



Anteil innerhalb der Frist bearbeiteter Grenzvermessungen

Die Kennzahl zeigt, wie viel Prozent der beantragten Grenzvermessungen innerhalb von zwei Wochen nach Antragstellung vorgenommen werden. Die Bearbeitungszeit ist ein maßgeblicher Indikator für eine effiziente und bürgerfreundliche Aufgabenerledigung.



Teilergebnisplan 62.01.01 Liegenschafts- und Technische Vermessungen

Kreis Unna

Nr.	Bezeichnung	Ergebnis 2023	Ansatz 2024	Ansatz 2025	Ansatz 2026	Plan 2027	Plan 2028	Plan 2029
001	Steuern und ähnliche Abgaben							
002	Zuwendungen und allgemeine Umlagen							
003	Sonstige Transfererträge							
004	Öffentlich-rechtliche Leistungsentgelte	88.769,21	100.000	100.000	100.000	100.000	100.000	100.000
005	Privatrechtliche Leistungsentgelte							
006	Kostenerstattung und Kostenumlagen							
007	Sonstige ordentliche Erträge	9.038,61	6.781	7.213	6.844	6.912	6.981	7.051
008	Aktivierete Eigenleistungen							
009	Bestandsveränderung							
010	Ordentliche Erträge	97.807,82	106.781	107.213	106.844	106.912	106.981	107.051
011	Personalaufwendungen	-508.328,85	-753.562	-713.422	-751.272	-768.068	-785.031	-785.651
012	Versorgungsaufwendungen	-23.408,81	-55.011	-59.020	-60.866	-61.475	-62.090	-62.711
013	Aufwendungen für Sach- und Dienstleistungen	-24.641,38	-23.950	-26.550	-27.150	-27.400	-27.600	-27.800
014	Bilanzielle Abschreibungen	-34.669,37	-31.910	-22.410	-24.770	-26.220	-26.230	-24.390
015	Transferaufwendungen							
016	Sonstige ordentliche Aufwendungen	-12.875,58	-19.580	-16.390	-16.390	-17.340	-17.890	-18.340
017	Ordentliche Aufwendungen	-603.923,99	-884.013	-837.792	-880.448	-900.503	-918.841	-918.892
018	Ordentliches Ergebnis	-506.116,17	-777.232	-730.579	-773.604	-793.591	-811.860	-811.841
019	Finanzerträge							
020	Zinsen und sonstige Finanzaufwendungen							
021	Finanzergebnis							
022	Ergebnis der laufenden Verwaltungstätigkeit	-506.116,17	-777.232	-730.579	-773.604	-793.591	-811.860	-811.841
023	Außerordentliche Erträge							
024	Außerordentliche Aufwendungen							
025	Außerordentliches Ergebnis							
280	Ergebnis vor ILV	-506.116,17	-777.232	-730.579	-773.604	-793.591	-811.860	-811.841
290	Erträge aus internen Leistungsbez.							
300	Aufwendungen aus internen Leistungsbez.	-73.396,53	-134.992	-115.404	-109.580	-110.812	-111.954	-113.107
310	Ergebnis (=Zellen 280, 290 und 300)	-579.512,70	-912.224	-845.983	-883.184	-904.403	-923.814	-924.948

Erläuterungen

zu wesentlichen Ansätzen unter Position 004

Ansatz 2025: 100.000 € | Ansatz 2026: 100.000 € - Katastergebühren für Vermessungen

(Ansatz 2024: 100.000 €)

Bei den Erträgen in Höhe von 100.000 € handelt es sich um Katastergebühren für Vermessungen. Die Einnahmen sind antragsabhängig und nur bedingt beeinflussbar. Der Schätzung liegen die Ergebnisse der Vorjahre, das bisherige Ergebnis für das laufende Jahr sowie die Erwartungen an die Konjunktur unter Berücksichtigung aller vorliegenden Informationen zugrunde.

Darüber hinaus sind hausintern und aufgrund von Vorschriften für Dritte (Landesbehörden, Städte und Gemeinden) Leistungen gebührenfrei zu erbringen.

zu wesentlichen Ansätzen unter Position 013

Ansatz 2025: 20.800 € | Ansatz 2026: 21.400 € - Supportleistungen für eingesetzte Software

(Ansatz 2024: 16.450 €)

Teilergebnisplan 62.01.01 Liegenschafts- und Technische Vermessungen

Kreis Unna

zu wesentlichen Ansätzen unter Position 016

Ansatz 2025: 16.390 € | Ansatz 2026: 16.390 € - sonstige ordentliche Aufwendungen

(Ansatz 2024: 19.580 €)

davon im Einzelnen insbes. folgende Aufwendungen:

3.500 € Versicherungsbeiträge (VJ: 3.500 €)

1.000 € Aus- und Fortbildung (VJ: 2.000 €)

4.000 € Reisekosten (VJ: 4.000 €)

1.000 € Dienst- und Schutzkleidung (VJ: 750 €)

1.500 € Anschaffung Vermögensgegenstände (VJ: 3.000 €)

1.000 € Geschäftsaufwendungen (VJ: 2.000 €)

62.01.02 Katastererneuerung und Raumbezug	
Kreis Unna	
Verantwortliche Organisationseinheit	Geodatenerhebung
Klassifizierung	A
Auftragsgrundlage	
Gesetz über die Landesvermessung und das Liegenschaftskataster (Vermessungs- und Katastergesetz - VermKatG NRW)	
Beschreibung	
Erneuerungsarbeiten im Liegenschaftskataster, Führung des Anschlusspunktfeldes	
Allgemeine Ziele	
Schaffung eines modernen Liegenschaftskatasters, durch Bereitstellung von digitalen, aktuellen und genauen Geobasisdaten in einem einheitlichen Raumbezug	
Zielgruppen	
Vermessungsstellen, Ingenieurbüros, Nutzer der Geobasisdaten, Versorgungsunternehmen	
Erläuterungen	
Dieses Produkt umfasst die folgenden Leistungen:	
<ol style="list-style-type: none"> 1. Katastererneuerungsarbeiten 2. Führung und bedarfsgerechte Erhaltung des Anschlusspunktfeldes 3. Vermessungen im Anschlusspunktfeld 	
Katastererneuerung und Raumbezug	
Neben der Vollständigkeit und Aktualität ist die geometrische Genauigkeit des Liegenschaftskatasters eine wichtige Kenngröße um die Anforderungen der Nutzer zu erfüllen. Mit zunehmender Verschneidung der inzwischen per Open Data frei zugänglichen Katasterdaten mit teils hochgenauen Geofachdaten anderer Nutzer steigt auch die Anforderung an die geometrische Lagequalität.	
Aus verschiedenen Gründen entspricht die derzeitige Qualität des Liegenschaftskatasters in einigen Gebieten nicht den Anforderungen der Nutzer. Abweichungen von einigen Dezimetern bis Metern der Karte zur Realität bergen die Gefahr der Fehlinterpretation bzw. Planungsfehler zu begehen.	
Dort wo es möglich ist, werden im Rahmen der Katastererneuerung Punkte aus alten Vermessungsrissen berechnet und so die relative und absolute Lage der Karte verbessert. Einige maßgebliche Vermessungspunkte werden dabei in der Örtlichkeit neu bestimmt.	
Der Raumbezug wird in der Lage durch die Geodätischen Grundnetzpunkte (GGP) und Referenzstationspunkte (RSP) physikalisch realisiert. Vermessungspunkte des Koordinatenkatasters realisieren und sichern zusätzlich die Lagekomponente des Raumbezugssystems. In der Praxis wird der Raumbezug durch das Arbeiten mit dem Satellitenpositionierungsdienst (SAPOS®) der Vermessungsverwaltungen der Länder ermöglicht.	
Die Aufnahmepunkte werden weiterhin für die Grenzuntersuchung bei Liegenschaftsvermessungen dort benötigt, wo Grenz- und Gebäudepunkte ursprünglich auf das AP-Feld/Liniennetz aufgemessen wurden. Überall dort, wo die Aufnahmepunkte vorgefunden werden bzw. sie bereits ins Koordinatenkataster überführt wurden, kann die Grenzuntersuchung effizient und gesichert durchgeführt werden. Bisher sind lediglich ca. 20 % der AP(1) und AP(2) im Koordinatenkataster bestimmt und damit langfristig gesichert.	
Im Kreis Unna wird das ursprüngliche Aufnahmepunktfeld in seiner bisherigen Form weitergeführt. Beim Fachbereich Geoinformation und Kataster werden die Änderungen der Koordinaten und AP-Karten in die Nachweise weiter eingepflegt und die AP-Übersicht aktualisiert.	
Die Aufnahmepunkte werden im Zuge von Fortführungsvermessungen in Koordinatenkatasterqualität bestimmt und entsprechend in die Nachweise eingepflegt. Eine aktive und flächendeckende Pflege des Aufnahmepunktfeldes erfolgt nicht. Im Bedarfsfall werden jedoch einzelne Aufnahmepunkte anlassbezogen von Amts wegen untersucht, wiederhergestellt und in Koordinatenkatasterqualität neu bestimmt.	
Erschwerend bei der Pflege der Lage- und Höhenfestpunkte gestalten sich die Auswirkungen des Bergbaus auf die Erdoberfläche. Die durch den Bergbau verursachten Bodenbewegungen in vertikaler sowie horizontaler Richtung haben in den letzten Jahrzehnten - und teilweise auch noch heute – zu starken Verschiebungen der Festpunkte geführt. Die Gebiete der Bodenbewegungen müssen lokalisiert und ggfls. die Festpunkte wiederholt vermessen werden.	

62.01.02 Katastererneuerung und Raumbezug

Kreis Unna

Leistungsumfang	Ergebnis VVJ	Planung VJ	Planung akt. Jahr
Planstellen	7,1	6,1	5,6

Kennzahlen 62.01.02 - Katastererneuerung und Raumbezug

Kennzahl	2020 Ist	2021 Ist	2022 Ist	2023 Plan	2023 Ist	2024 Plan	2025 Plan	2026 Plan
Koordinierte Vermessungspunkte	1.270.464	1.283.906	1.292.435	1.303.000	1.293.413	1.310.000	1.300.000	1.305.000
Koordinierte Vermessungspunkte in Koordinatenkatasterqualität	226.766	240.678	250.614	256.000	257.972	270.000	270.000	280.000
Anzahl der Aufnahmepunkte in Koordinatenkatasterqualität (GST = 2000)	2.854	2.855	2.859	2.900	2.862	2.900	2.900	2.910
Überwachtes Bodenbewegungsgebiet (km2)	22	0	23	22		24	24	25

Teilergebnisplan 62.01.02 Katastererneuerung und Raumbezug

Kreis Unna

Nr.	Bezeichnung	Ergebnis 2023	Ansatz 2024	Ansatz 2025	Ansatz 2026	Plan 2027	Plan 2028	Plan 2029
001	Steuern und ähnliche Abgaben							
002	Zuwendungen und allgemeine Umlagen		50.000					
003	Sonstige Transfererträge							
004	Öffentlich-rechtliche Leistungsentgelte							
005	Privatrechtliche Leistungsentgelte							
006	Kostenerstattung und Kostenumlagen							
007	Sonstige ordentliche Erträge	23.490,73	10.425	10.895	10.466	10.571	10.677	10.784
008	Aktivierete Eigenleistungen							
009	Bestandsveränderung							
010	Ordentliche Erträge	23.490,73	60.425	10.895	10.466	10.571	10.677	10.784
011	Personalaufwendungen	-461.129,87	-495.322	-433.308	-472.775	-491.703	-510.820	-505.184
012	Versorgungsaufwendungen	-77.892,72	-84.582	-89.155	-93.087	-94.018	-94.958	-95.908
013	Aufwendungen für Sach- und Dienstleistungen	-41.842,44	-34.800	-38.900	-39.000	-39.200	-39.300	-39.400
014	Bilanzielle Abschreibungen	-8.671,95	-6.420	-5.530	-9.730	-12.190	-11.480	-12.680
015	Transferaufwendungen							
016	Sonstige ordentliche Aufwendungen	-1.279,83	-6.150	-4.150	-4.150	-4.750	-4.950	-5.050
017	Ordentliche Aufwendungen	-590.816,81	-627.274	-571.043	-618.742	-641.861	-661.508	-658.222
018	Ordentliches Ergebnis	-567.326,08	-566.849	-560.148	-608.276	-631.290	-650.831	-647.438
019	Finanzerträge							
020	Zinsen und sonstige Finanzaufwendungen							
021	Finanzergebnis							
022	Ergebnis der laufenden Verwaltungstätigkeit	-567.326,08	-566.849	-560.148	-608.276	-631.290	-650.831	-647.438
023	Außerordentliche Erträge							
024	Außerordentliche Aufwendungen							
025	Außerordentliches Ergebnis							
280	Ergebnis vor ILV	-567.326,08	-566.849	-560.148	-608.276	-631.290	-650.831	-647.438
290	Erträge aus internen Leistungsbez.							
300	Aufwendungen aus internen Leistungsbez.	-82.825,57	-112.956	-119.287	-113.252	-114.523	-115.705	-116.848
310	Ergebnis (=Zellen 280, 290 und 300)	-650.151,65	-679.805	-679.435	-721.528	-745.813	-766.536	-764.286

Erläuterungen

zu wesentlichen Ansätzen unter Position 013

Ansatz 2025: 34.900 € | Ansatz 2026: 35.000 € - Supportleistungen für eingesetzte Software
(Ansatz 2024: 31.800 €)

zu wesentlichen Ansätzen unter Position 016

Ansatz 2025: 4.150 € | Ansatz 2026: 4.150 € - sonstige ordentliche Aufwendungen
(Ansatz 2024: 6.150 €)

davon im Einzelnen insbes. folgende Aufwendungen:

- 500 € Aus- und Fortbildung (VJ: 1.500 €)
- 1.000 € Reisekosten (VJ: 1.000 €)
- 250 € Dienst- und Schutzkleidung (VJ: 250 €)
- 500 € Anschaffung Vermögensgegenstände (VJ: 1.000 €)
- 500 € Geschäftsaufwendungen (VJ: 1.000 €)

62.02 Katasterführung

Kreis Unna

Verantwortliche Person(en) Krantz, Karsten

Produktgruppenzuordnung

Produktziffer	Produktbezeichnung
---------------	--------------------

62.02.01	Fortführung der Geobasisdaten
----------	-------------------------------

62.02.02	Feldvergleich und amtliche Basiskarten
----------	--

Erläuterungen

Diese Produktgruppe gliedert sich in die beiden Produkte "Fortführung der Geobasisdaten" und "Feldvergleich, Amtliche Basiskarte". Sie bildet zusammen mit der Produktgruppe "Katastererneuerung und Raumbezug" das Liegenschaftskataster, dessen Führung gemäß Vermessungs- und Katastergesetz NRW als öffentliche Aufgabe den Kreisen als Katasterbehörde obliegt.

Das Liegenschaftskataster

Das Liegenschaftskataster ist Voraussetzung für die Formalisierung und Gewährleistung des Eigentums an Grundstücken. Das Liegenschaftskataster bildet die Datenbasis des Grundbuches, mit dessen Daten es dauerhaft übereinstimmen muss. Die Führung des Liegenschaftskatasters erfolgt in dem Geobasisdatensystem ALKIS (Amtliches Liegenschaftskataster Informationssystem). Hier werden die bisher getrennt geführten Daten der ALK (Automatisierte Liegenschaftskarte) des ALB (Automatisiertes Liegenschaftsbuch) und der DGK5 (Deutsche Grundkarte 1:5000) in einem System integriert geführt. Während die DGK5 ein eigenständiges topographisches Landeskartenwerk war, ist dessen Nachfolger, die Amtliche Basiskarte (ABK) ein Produkt aus dem Liegenschaftskataster.

Alle katastertechnisch relevanten Sachverhalte und Rechtszustände (Flurstücke, Gebäude, Topographie, Nutzungsarten, Bodenschätzung, Eigentümer, Erbbauberechtigte etc.) werden in ALKIS objektstrukturiert abgebildet. Zudem erhalten alle Objekte ein Lebenszeitintervall. Untergegangene Objekte werden lediglich historisiert und weiterhin in der Datenbank geführt, so dass beliebige zurückliegende Situationen rekonstruiert werden können. Durch die zusätzliche Speicherung von Meta- und Qualitätsdaten wird der Nutzer in die Lage versetzt, die fachliche Eignung der Daten für seine Anwendung zu beurteilen.

Das Liegenschaftskataster wurde als sog. "Urkataster" etwa um 1830 geschaffen, die analogen Daten wurden ständig fortgeführt und jeweils den Zwecken der Besteuerung, der Eigentumssicherung sowie der Basisdatenfunktion angepasst. Selbst mit Unterstützung durch moderne Technik sind Erneuerungsarbeiten zeitintensiv und aufwändig; sie werden daher schwerpunktmäßig und bedarfsweise durchgeführt, stets aber unter Beachtung der landeseinheitlichen Vorschriften.

Aufgrund der Zusammenführung aller Daten des Liegenschaftskatasters in das Geobasisdatensystem ALKIS und der verfügbaren Historienverwaltung sind komplexe Abfragen unter Angabe von räumlichen, inhaltlichen und zeitlichen Kriterien möglich.

Die Geobasisdaten sind Grundlage für raumbezogene Entscheidungen und Arbeitsprozesse in Wirtschaft, Verwaltung, Recht und Wissenschaft.

Teilergebnisplan 62.02 Katasterführung

Kreis Unna

Nr.	Bezeichnung	Ergebnis 2023	Ansatz 2024	Ansatz 2025	Ansatz 2026	Plan 2027	Plan 2028	Plan 2029
001	Steuern und ähnliche Abgaben							
002	Zuwendungen und allgemeine Umlagen							
003	Sonstige Transfererträge							
004	Öffentlich-rechtliche Leistungsentgelte	294.599,12	350.000	300.000	300.000	300.000	300.000	300.000
005	Privatrechtliche Leistungsentgelte							
006	Kostenerstattung und Kostenumlagen							
007	Sonstige ordentliche Erträge	21.913,81	9.468	7.051	6.697	6.764	6.832	6.900
008	Aktivierete Eigenleistungen							
009	Bestandsveränderung							
010	Ordentliche Erträge	316.512,93	359.468	307.051	306.697	306.764	306.832	306.900
011	Personalaufwendungen	-1.685.299,51	-1.980.085	-1.983.597	-2.063.528	-2.093.249	-2.123.264	-2.137.438
012	Versorgungsaufwendungen	-71.829,12	-76.812	-57.698	-59.566	-60.161	-60.763	-61.371
013	Aufwendungen für Sach- und Dienstleistungen	-76.981,50	-67.550	-64.200	-64.400	-64.600	-64.650	-64.750
014	Bilanzielle Abschreibungen	-9.018,50	-4.970	-1.470	-5.210	-5.310	-5.370	-5.450
015	Transferaufwendungen							
016	Sonstige ordentliche Aufwendungen	-3.609,47	-14.500	-9.450	-9.450	-10.400	-10.800	-11.050
017	Ordentliche Aufwendungen	-1.846.738,10	-2.143.917	-2.116.415	-2.202.154	-2.233.720	-2.264.847	-2.280.059
018	Ordentliches Ergebnis	-1.530.225,17	-1.784.449	-1.809.364	-1.895.457	-1.926.956	-1.958.015	-1.973.159
019	Finanzerträge							
020	Zinsen und sonstige Finanzaufwendungen							
021	Finanzergebnis							
022	Ergebnis der laufenden Verwaltungstätigkeit	-1.530.225,17	-1.784.449	-1.809.364	-1.895.457	-1.926.956	-1.958.015	-1.973.159
023	Außerordentliche Erträge							
024	Außerordentliche Aufwendungen							
025	Außerordentliches Ergebnis							
280	Ergebnis vor ILV	-1.530.225,17	-1.784.449	-1.809.364	-1.895.457	-1.926.956	-1.958.015	-1.973.159
290	Erträge aus internen Leistungsbez.							
300	Aufwendungen aus internen Leistungsbez.	-68.002,78	-137.592	-104.947	-99.971	-101.246	-102.380	-103.673
310	Ergebnis (=Zellen 280, 290 und 300)	-1.598.227,95	-1.922.041	-1.914.311	-1.995.428	-2.028.202	-2.060.395	-2.076.832

62.02.01 Fortführung der Geobasisdaten	
Kreis Unna	
Verantwortliche Organisationseinheit	Katasterführung
Klassifizierung	A
Auftragsgrundlage	
Gesetz über die Landesvermessung und das Liegenschaftskataster (Vermessungs- und Katastergesetz - VermKatG NRW), BauGB, BauO NRW 2018	
Beschreibung	
Führung und Fortführung des Liegenschaftskatasters mit dem Schwerpunkt Änderungen an den Grundstücks- und Flurstücksgrenzen, Übernahme von Veränderungen im Grundbuch und Erfassung einmessungspflichtiger Gebäude.	
Allgemeine Ziele	
Führung und Fortführung des Liegenschaftskatasters als amtliche Grundlage für die Sicherung des Eigentums im Grundbuch und für raumbezogene Entscheidungen und Arbeitsprozesse in Wirtschaft, Verwaltung, Recht und Wissenschaft.	
Zielgruppen	
Grundstückseigentümer, Erbbauberechtigte, Notare, Amtsgerichte, Finanzämter, Gemeinden, Banken, Versorgungswirtschaft	
Erläuterungen	
Dieses Produkt umfasst die Leistungen:	
<ol style="list-style-type: none"> 1. Übernahme von Teilungsvermessungen 2. Übernahme von Grenzvermessungen 3. Übernahme von Flurbereinigungen 4. Übernahme von Baulandumlegungen und Grenzregelungen 5. Übernahme von Veränderungen im Grundbuch 6. Übernahme von Gebäudeeinmessungen, Gebäuden, Gebäudeabbrüchen 7. Überwachung der Gebäudeeinmessungspflicht 8. Flurstücksverschmelzungen 9. Übernahme sonstiger Angaben zum Flurstück und von Hinweisen zu Nachweisen anderer Stellen 	
<p>Übernahme von Teilungsvermessungen Eine Teilungsvermessung ist die technische Grundlage zur Erstellung von Auflassungsschriften, die im Grundbuch für die Eigentumsbildung und -übertragung benötigt werden. Jeder neue Bauplatz, jeder Ausbau einer Straße, eines Radweges, eines Bachlaufes löst i.d.R. eine Fortführung des Katasters aus, damit die Grenzen des neu zu bildenden Eigentums an den neu entstehenden Grundstücken korrekt aufgemessen und dokumentiert werden. Die zeitnahe Ausführung von Katastervermessungen und ihre Übernahme in das Liegenschaftskataster ist in fast allen Fällen aus Kostengründen (z.B. Zwischenfinanzierungen) für den Antragsteller sehr wichtig. So werden nach einer Vermessung zur Zerlegung eines Grundstückes Auflassungsschriften angefertigt, das sind beglaubigte Auszüge aus dem Liegenschaftskataster, die ganz speziell das einzelne Grundstück betreffen und die Lage sowie die Abmessungen davon zeigen.</p> <p>Diese Auflassungsschriften werden den Antragstellern, Eigentümern und Erbbauberechtigten nach der Übernahme von Grundstückszerlegungen ins Liegenschaftskataster übersandt. Gleichzeitig dienen sie als Grundlage zur formellen Eigentumsübertragung nach dem BGB (Auflassung).</p>	
<p>Übernahme von Grenzvermessungen Auch die Grenzvermessungen zählen zu den Katastervermessungen. Sie zeigen als Ergebnis die örtlich korrekte Lage der Grenze, z.B. bei Grenzstreitigkeiten oder bei Baumaßnahmen. Der messungstechnische Nachweis der Grenze wird in das Liegenschaftskataster übernommen und steht für spätere Arbeiten wieder zur Verfügung.</p>	
<p>Übernahme von Flurbereinigungen Vom Zeitpunkt der Anordnung einer Flurbereinigung bis zur Schlussfeststellung erfolgt die katastermäßige Bearbeitung auf Grund des Flurbereinigungs-Zusammenarbeits-Erlasses. Anhand der von der Flurbereinigungsbehörde abgegebenen Katasterberichtigungsunterlagen hat der Fachbereich Geoinformation und Kataster das Liegenschaftskataster zu berichtigen.</p>	
<p>Übernahme von Baulandumlegungen und Grenzregelungen Mit einer Umlegung oder Grenzregelung nach dem Baugesetzbuch werden die Grundstücksverhältnisse neu geordnet (Teil 4 BauGB: Bodenordnungsverfahren, §§ 45 ff). Da diese Vermessungen mit der Umlegung neues Recht setzen, werden auch diese Vermessungsergebnisse auf Dauer dokumentiert.</p>	
<p>Übernahme von Veränderungen im Grundbuch Zwecks Einhaltung der Übereinstimmung zwischen Grundbuch und Liegenschaftskataster sind vom Grundbuchamt mitgeteilte Veränderungen der Eigentümer- bzw. Erbbauberechtigten-Angaben, der Grundbuchbezeichnung, der Angaben zu grundstücksgleichen Rechten und Anteilsgrundstücken sowie Angaben über die Teilung und Vereinigung von Grundstücken in das Liegenschaftskataster zu übernehmen.</p>	

62.02.01 Fortführung der Geobasisdaten

Kreis Unna

Übernahme von Gebäudeeinemessungen, Gebäuden, Gebäudeabbrüchen

Seit 1972 besteht die Gebäudeeinemessungspflicht für die Grundstückseigentümer. Der vollständige Nachweis von lagerichtig in den Katasterkarten dokumentierten Gebäuden ist für viele Stellen in Wirtschaft, Verwaltung und Recht von großer Bedeutung. So benötigen Energieversorger die Lage des Gebäudes, um ihre Leitungen zu dokumentieren; die Städte führen auf der Basis des Liegenschaftskatasters ihre städtischen Planungen aus, dokumentieren die Hausnummer und berechnen die Grundstücksmaße für Anliegerbeiträge. Die zeitnahe Übernahme dieser Veränderungen im Gebäudebestand ist somit für Recht, Wirtschaft und Verwaltung wichtig.

Vor diesem Hintergrund hat der Gesetzgeber eine Bearbeitungsfrist von 3 Monaten für die Übernahme der Gebäudeeinemessungen in das Liegenschaftskataster vorgeschrieben.

Überwachung der Gebäudeeinemessungspflicht

Wird auf einem Grundstück ein Gebäude errichtet oder in seinem Grundriss verändert, so hat der Eigentümer oder Erbbauberechtigte das neue oder veränderte Gebäude auf seine Kosten einmessen zu lassen (§ 16 Vermessungs- und Katastergesetz). Die Katasterbehörde hat dies zu überwachen. Zur Einhaltung der Pflicht hat der Gesetzgeber enge Fristen gesetzt. Nach deren Ablauf kann die Katasterbehörde das Erforderliche auf Kosten des Verpflichteten veranlassen. Ggf. kann sie das Gebäude selbst einmessen.

Flurstücksverschmelzungen

Damit die Anzahl der Flurstücke eingeschränkt wird und die Liegenschaftskarte lesbar bleibt, sollen Flurstücke, die zu einem örtlich und wirtschaftlich einheitlichen Grundstück gehören, verschmolzen werden. Ist eine Verschmelzung nur nach einer vorherigen Vereinigung möglich, ist darauf hinzuwirken, dass die Eigentümer einen entsprechenden Antrag stellen. Dieser wird amtlich beglaubigt. Das Liegenschaftskataster wird fortgeführt.

Übernahme sonstiger Angaben zum Flurstück und von Hinweisen anderer Stellen

Das Liegenschaftskataster wird außerdem fortgeführt bei Änderungen in den Lagebezeichnungen oder bei Hinweisen anderer Stellen, Bodenordnungsmaßnahmen und in einigen anderen Fällen.

Leistungsumfang	Ergebnis VVJ	Planung VJ	Planung akt. Jahr
Planstellen	13,25	12,90	12,40

Kennzahlen 62.02.01 - Fortführung der Geobasisdaten

Kennzahl	2020 Ist	2021 Ist	2022 Ist	2023 Plan	2023 Ist	2024 Plan	2025 Plan	2026 Plan
Übernahme von Teilungsvermessungen	312	275	211	275	176	220	200	200
Übernahme von Grenzvermessungen	20	24	39	25	30	25	30	25
Übernahme von Flurbereinigungen, Baulandumlegungen u. Grenzregelungen	1	2	2	1	1	1	1	1
Übernahme von Grundbuchveränderungen	15.309	16.614	14.924	16.500	13.987	16.000	15.000	15.000
Übernahme von Gebäudeeinmessungen, Gebäuden, Gebäudeabbrüchen	767	1.149	1.078	1.150	729	1.100	800	800
Überwachung der Gebäudeeinmessungspflicht	272	266	491	250	450	250	250	200
Flurstücksverschmelzungen	134	135	119	140	110	140	120	120

Teilergebnisplan 62.02.01 Fortführung der Geobasisdaten

Kreis Unna

Nr.	Bezeichnung	Ergebnis 2023	Ansatz 2024	Ansatz 2025	Ansatz 2026	Plan 2027	Plan 2028	Plan 2029
001	Steuern und ähnliche Abgaben							
002	Zuwendungen und allgemeine Umlagen							
003	Sonstige Transfererträge							
004	Öffentlich-rechtliche Leistungsentgelte	294.599,12	350.000	300.000	300.000	300.000	300.000	300.000
005	Privatrechtliche Leistungsentgelte							
006	Kostenerstattung und Kostenumlagen							
007	Sonstige ordentliche Erträge	15.419,49	6.631	3.848	3.658	3.695	3.732	3.769
008	Aktivierete Eigenleistungen							
009	Bestandsveränderung							
010	Ordentliche Erträge	310.018,61	356.631	303.848	303.658	303.695	303.732	303.769
011	Personalaufwendungen	-967.595,08	-1.100.042	-1.121.064	-1.163.600	-1.180.199	-1.196.962	-1.205.083
012	Versorgungsaufwendungen	-50.687,25	-53.794	-31.487	-32.535	-32.860	-33.189	-33.521
013	Aufwendungen für Sach- und Dienstleistungen	-41.135,37	-33.100	-34.550	-34.750	-34.800	-34.850	-34.900
014	Bilanzielle Abschreibungen	-5.942,24	-2.730	-180	-2.430	-2.560	-2.670	-2.750
015	Transferaufwendungen							
016	Sonstige ordentliche Aufwendungen	-325,28	-5.300	-3.000	-3.000	-3.350	-3.500	-3.550
017	Ordentliche Aufwendungen	-1.065.685,22	-1.194.966	-1.190.281	-1.236.315	-1.253.769	-1.271.171	-1.279.804
018	Ordentliches Ergebnis	-755.666,61	-838.335	-886.433	-932.657	-950.074	-967.439	-976.035
019	Finanzerträge							
020	Zinsen und sonstige Finanzaufwendungen							
021	Finanzergebnis							
022	Ergebnis der laufenden Verwaltungstätigkeit	-755.666,61	-838.335	-886.433	-932.657	-950.074	-967.439	-976.035
023	Außerordentliche Erträge							
024	Außerordentliche Aufwendungen							
025	Außerordentliches Ergebnis							
280	Ergebnis vor ILV	-755.666,61	-838.335	-886.433	-932.657	-950.074	-967.439	-976.035
290	Erträge aus internen Leistungsbez.							
300	Aufwendungen aus internen Leistungsbez.	-46.143,42	-82.423	-67.065	-63.852	-64.649	-65.352	-66.161
310	Ergebnis (=Zellen 280, 290 und 300)	-801.810,03	-920.758	-953.498	-996.509	-1.014.723	-1.032.791	-1.042.196

Erläuterungen

zu wesentlichen Ansätzen unter Position 004

Ansatz 2025: 300.000 € | Ansatz 2026: 300.000 € - Gebühren für die Übernahme von Katastervermessungen

(Ansatz 2024: 350.000 €)

Bei den Erträgen in Höhe von 300.000 € handelt es sich um Gebühren für die Übernahme von Katastervermessungen. Die Höhe der Erträge ist antragsabhängig und nur bedingt beeinflussbar. Der Schätzung liegen die Ergebnisse der Vorjahre, das bisherige Ergebnis für das laufende Jahr sowie die Erwartungen an die Konjunktur unter Berücksichtigung aller vorliegenden Informationen zugrunde.

Darüber hinaus sind hausintern und aufgrund von Vorschriften für Dritte (Landesbehörden, Städte und Gemeinden) Leistungen gebührenfrei zu erbringen.

zu wesentlichen Ansätzen unter Position 013

Ansatz 2025: 34.300 € | Ansatz 2026: 34.500 € - Supportleistungen für eingesetzte Software

(Ansatz 2024: 32.600 €)

Teilergebnisplan 62.02.01 Fortführung der Geobasisdaten

Kreis Unna

zu wesentlichen Ansätzen unter Position 016

Ansatz 2025: 3.000 € | Ansatz 2026: 3.000 € - sonstige ordentliche Aufwendungen
(Ansatz 2024: 5.300 €)

davon im Einzelnen insbes. folgende Aufwendungen:

1.000 € Aus- und Fortbildung (VJ: 2.500 €)

500 € Reisekosten (VJ: 500 €)

1.000 € Anschaffung Vermögensgegenstände (VJ: 1.500 €)

250 € Geschäftsaufwendungen (VJ: 500 €)

62.02.02 Feldvergleich und amtliche Basiskarte	
Kreis Unna	
Verantwortliche Organisationseinheit	Katasterführung
Klassifizierung	A
Auftragsgrundlage	
Gesetz über die Landesvermessung und das Liegenschaftskataster (Vermessungs- und Katastergesetz - VermKatG NRW), Pflichtenheft NRW	
Beschreibung	
Aktualisierung des Liegenschaftskatasters durch Feldvergleich mit dem Schwerpunkt Änderungen der Topographie, Tatsächlichen Nutzung, Bodenschätzung und der Erfassung nachweispflichtiger Gebäude.	
Allgemeine Ziele	
Aktualisierung des Liegenschaftskatasters als amtliche Grundlage für raumbezogene Entscheidungen und Arbeitsprozesse in Wirtschaft, Verwaltung, Recht und Wissenschaft.	
Zielgruppen	
Grundstückseigentümer, Erbbauberechtigte, Notare, Amtsgerichte, Finanzämter, Gemeinden, Banken, Versorgungswirtschaft	
Erläuterungen	
Dieses Produkt umfasst die folgenden Leistungen:	
<ol style="list-style-type: none"> 1. Feldvergleich und Amtliche Basiskarte 2. Qualitätssicherung der Geobasisdaten 	
Feldvergleich und Amtliche Basiskarte	
<p>Die Amtliche Basiskarte (ABK) ist eine vektorbasierte Übersichtskarte im Maßstabsbereich 1:2.500 bis 1:10.000, die eine Verbindung zwischen der großmaßstäbigen Liegenschaftskarte und den topografischen Landeskartenwerken herstellt. Sie ist eine Standardausgabe aus dem Liegenschaftskataster und wird unmittelbar aus deren tagesaktuellen Daten abgeleitet.</p> <p>Die ABK ist eine wichtige Grundlage für die Präsentation raumbezogener Informationen und für raumbezogene Planungen in Wirtschaft, Wissenschaft und öffentlicher Verwaltung, aber auch für private Anwendungen geeignet. So findet sie sehr häufig Verwendung für die Erstellung thematischer Karten (z.B. als farbige Übersichtskarte für Planungszwecke). Die ABK ist - in absoluten Zahlen gemessen - das meistgenutzte Kartenwerk. Das schätzungsweise 80% der abgegebenen Datenmengen von Verwaltungen genutzt werden, zeigt den hohen Wert topographischer Karten mittleren Maßstabs für Planungszwecke.</p> <p>Zur Sicherstellung der Grundaktualität der Geobasisdaten ist als gesetzlicher Auftrag das Liegenschaftskataster mit einer Aktualität von max. 3 Jahren zu führen (periodische Fortführung). Darüber hinaus ist das Liegenschaftskataster punktuell für vorgegebene Objektarten spitzeneraktuell zu halten. Dies wird durch einen kontinuierlichen Feldvergleich mit modernen Fernerkundungsverfahren realisiert. Unterstützend wird, um die notwendigen Plausibilitäten und Spitzenaktualitäten sicherzustellen, bei Bedarf ein topographischer Außendienst eingesetzt.</p> <p>Aus dem Feldvergleich werden schwerpunktmäßig nachfolgende Veränderungen in das Liegenschaftskataster übernommen:</p> <ul style="list-style-type: none"> • Übernahme von Änderungen der Topographie Die durch den Feldvergleich festgestellten topographischen Veränderungen (z.B. Relief, Gewässer, Straßen, Wege, Bauwerke) werden in das Liegenschaftskataster übernommen. • Übernahme von Änderungen der tatsächlichen Nutzung Die durch den Feldvergleich festgestellten Veränderungen in der tatsächlichen Nutzung werden in das Liegenschaftskataster übernommen. • Übernahme der Bodenschätzung Die Bodenschätzung umfasst die Kennzeichnung des Bodens nach seiner Beschaffenheit und die Feststellung der Ertragsfähigkeit. Die Bodenschätzungsergebnisse werden vom Finanzamt festgestellt und in das Liegenschaftskataster eingearbeitet. • Übernahme von nachweispflichtigen Gebäuden Gebäude die nicht der gesetzlichen Gebäudeeinmessungspflicht aber der Nachweispflicht im Liegenschaftskataster unterliegen, werden von Amts wegen über den Feldvergleich erfasst. 	

62.02.02 Feldvergleich und amtliche Basiskarte

Kreis Unna

Qualitätssicherung der Geobasisdaten

Im Rahmen des Qualitätsmanagements ist es Aufgabe der Katasterbehörde, die technische und inhaltliche Qualität der geführten Geodaten des Liegenschaftskatasters sicherzustellen und im Interesse der zahlreichen Nutzer des Liegenschaftskatasters weiter zu verbessern. Mit einer ständigen Qualitätskontrolle werden die Daten durch Fehlerbereinigung und mit qualitätsverbessernden Maßnahmen in den Primärdaten so optimiert, dass ein landesweit einheitlicher Datenbestand bereitgestellt werden kann.

Die zunehmende Harmonisierung der Geodaten auf Basis neuer nationaler/ internationale Normen und Standards erfordert eine individuelle Weiterentwicklung des Geoinformationssystems inklusive der Geodaten. Dies erfolgt durch die fachgerechte Optimierung von Arbeitsabläufen und durch die Entwicklung von neuen Prozessen.

Leistungsumfang	Ergebnis VVJ	Planung VJ	Planung akt. Jahr
Planstellen	10,45	10,80	9,80

Kennzahlen 62.02.02 - Feldvergleich, amtliche Basiskarte

Kennzahl	2020 Ist	2021 Ist	2022 Ist	2023 Plan	2023 Ist	2024 Plan	2025 Plan	2026 Plan
Aktualisierung der ABK (km2)	*	53	48	100	72	100	100	100

* Kennzahl wird erstmalig im Haushaltsjahr 2020 erhoben.

Teilergebnisplan 62.02.02 Feldvergleich und amtliche Basiskarte

Kreis Unna

Nr.	Bezeichnung	Ergebnis 2023	Ansatz 2024	Ansatz 2025	Ansatz 2026	Plan 2027	Plan 2028	Plan 2029
001	Steuern und ähnliche Abgaben							
002	Zuwendungen und allgemeine Umlagen							
003	Sonstige Transfererträge							
004	Öffentlich-rechtliche Leistungsentgelte							
005	Privatrechtliche Leistungsentgelte							
006	Kostenerstattung und Kostenumlagen							
007	Sonstige ordentliche Erträge	6.494,32	2.837	3.203	3.039	3.069	3.100	3.131
008	Aktivierete Eigenleistungen							
009	Bestandsveränderung							
010	Ordentliche Erträge	6.494,32	2.837	3.203	3.039	3.069	3.100	3.131
011	Personalaufwendungen	-717.704,43	-880.043	-862.533	-899.928	-913.050	-926.302	-932.355
012	Versorgungsaufwendungen	-21.141,87	-23.018	-26.211	-27.031	-27.301	-27.574	-27.850
013	Aufwendungen für Sach- und Dienstleistungen	-35.846,13	-34.450	-29.650	-29.650	-29.800	-29.800	-29.850
014	Bilanzielle Abschreibungen	-3.076,26	-2.240	-1.290	-2.780	-2.750	-2.700	-2.700
015	Transferaufwendungen							
016	Sonstige ordentliche Aufwendungen	-3.284,19	-9.200	-6.450	-6.450	-7.050	-7.300	-7.500
017	Ordentliche Aufwendungen	-781.052,88	-948.951	-926.134	-965.839	-979.951	-993.676	-1.000.255
018	Ordentliches Ergebnis	-774.558,56	-946.114	-922.931	-962.800	-976.882	-990.576	-997.124
019	Finanzerträge							
020	Zinsen und sonstige Finanzaufwendungen							
021	Finanzergebnis							
022	Ergebnis der laufenden Verwaltungstätigkeit	-774.558,56	-946.114	-922.931	-962.800	-976.882	-990.576	-997.124
023	Außerordentliche Erträge							
024	Außerordentliche Aufwendungen							
025	Außerordentliches Ergebnis							
280	Ergebnis vor ILV	-774.558,56	-946.114	-922.931	-962.800	-976.882	-990.576	-997.124
290	Erträge aus internen Leistungsbez.							
300	Aufwendungen aus internen Leistungsbez.	-21.859,36	-55.169	-37.882	-36.119	-36.597	-37.028	-37.512
310	Ergebnis (=Zellen 280, 290 und 300)	-796.417,92	-1.001.283	-960.813	-998.919	-1.013.479	-1.027.604	-1.034.636

Erläuterungen

zu wesentlichen Ansätzen unter Position 013

Ansatz 2025: 28.100 € | Ansatz 2026: 28.100 € - Supportleistungen für eingesetzte Software
(Ansatz 2024: 32.900 €)

zu wesentlichen Ansätzen unter Position 016

Ansatz 2025: 6.450 € | Ansatz 2026: 6.450 € - sonstige ordentliche Aufwendungen
(Ansatz 2024: 9.200 €)

davon im Einzelnen insbes. folgende Aufwendungen:

- 3.000 € Leasing (VJ: 3.000 €)
- 500 € Aus- und Fortbildung (VJ: 2.000 €)
- 1.000 € Reisekosten (VJ: 1.000 €)
- 500 € Anschaffung Vermögensgegenstände (VJ: 1.500 €)
- 250 € Geschäftsaufwendungen (VJ: 500 €)

62.03 Geodatenmanagement und Statistik

Kreis Unna

Verantwortliche Person(en) Dr. Sebastian Hellmann

Produktgruppenzuordnung

Produktziffer Produktbezeichnung

62.03.01 Digitale Geoinformationen

62.03.02 Geodatenservice

Erläuterungen

Diese Produktgruppe gliedert sich in die zwei Produkte "Digitale Geoinformation" und "Geodatenservice". Ein modernes Liegenschaftskataster, das von vielen planenden, bauenden und verwaltenden Stellen nachgefragt wird, benötigt eine gut informierte Anlaufstelle für alle Kunden, bei der diese all diejenigen Informationen zeitnah erhalten können, die im Liegenschaftskataster gespeichert sind.

In den letzten Jahren hat sich der Charakter von Erzeugnissen, in denen raumbezogene Inhalte dargestellt werden, besonders im Liegenschaftskataster, durch die neuen Möglichkeiten der Informations- und Kommunikationstechnologien drastisch verändert - von statischen Kartenerzeugnissen hin zu Produkten, die mit Geoinformationssystemen dynamisch generiert werden.

Die digitalen Daten des Liegenschaftskatasters bezeichnet man heute als Geobasisdaten. Dies sind grundlegende amtliche rechnerlesbare Geoinformationen, welche die Landschaft (Topographie), die Grundstücke und die Gebäude anwendungs- und interessenneutral beschreiben.

Der Anwender benutzt Daten (z. B. über Klima, Umwelt, Wirtschaft oder Bevölkerung), die mit den Geodaten des Liegenschaftskatasters in Beziehung gebracht (georeferenziert) werden, um weitere Geoinformationen zu erzeugen. Einige Daten hat der Gesetzgeber jedoch unter den Vorbehalt des berechtigten Interesses gestellt. Der Datenschutz schränkt hier die Weitergabe von einigen Daten ein.

Dynamisch auf Kundenwunsch generierte Kartenprodukte und Anwendungen werden im Produkt „Digitale Geoinformationen“ als eines von zwei Kompetenzfeldern des Geodatenmanagements erbracht. Hier erfolgt die Organisation, Aufnahme, Analyse, Aufbereitung (Verschneidung, Geoprozessing) und Präsentation (Visualisierung) von Geodaten zu kunden- und zielorientierten kartographischen Medien. Dies können je nach Zweck und Auftrag zweidimensionale Plandarstellungen, interaktive Webkarten und dreidimensionale Gelände-, Gebäude- und Stadtmodelle sein. Kunden sind verschiedene Fachbereiche der Kreisverwaltung, kreisangehörige Gesellschaften, kreisangehörige Kommunen, Ver- und Entsorger, Wirtschaftsunternehmen, Politik und Bürger.

Das Management ist die zweite Kompetenz des Geodatenmanagements. Es umfasst die Strategieentwicklung, Strukturierung, Koordination und Steuerung von Prozessen im Kreis Unna in Zusammenhang mit Informationen mit einem Raumbezug. Es trägt zu einer effizienten Nutzung und raschen Kommunikation zwischen Bearbeiter und geodatenhaltender Stelle bei. Kunden sind Personen in anderen Fachbereichen, in Kommunen, in Firmen, in der Politik oder in der Wirtschaft. Kostenintensive Doppelentwicklungen und -erfassungen werden vermieden. Teil der Kommunikation sind Beratungen zu geplanten oder laufenden Vorgehensweisen, Schulungen von Mitarbeitenden und Mitteilung von Informationen. Im Rahmen des Networkings wird der Kreis Unna in Fragen bei Geodaten durch das Management vertreten. Dritter Aufgabenschwerpunkt des Produkts „Digitale Geoinformationen“ sind die Reprographie und der Druck. Dies beinhaltet die lichttechnische Reproduktion von Vorlagen und die Bedienung, Laufenthaltung und technische Wartung von Großformatscannern und -plottern. Mithilfe zeitgemäßer digitaler Bildbearbeitung und Gestaltung erfolgt die Optimierung der Vor-lagen bis hin zu repräsentativ veröffentlichten Medien.

Teilergebnisplan 62.03 Geodatenmanagement und Statistik

Kreis Unna

Nr.	Bezeichnung	Ergebnis 2023	Ansatz 2024	Ansatz 2025	Ansatz 2026	Plan 2027	Plan 2028	Plan 2029
001	Steuern und ähnliche Abgaben							
002	Zuwendungen und allgemeine Umlagen							
003	Sonstige Transfererträge							
004	Öffentlich-rechtliche Leistungsentgelte	60.643,00	82.000	54.000	54.000	54.000	54.000	54.000
005	Privatrechtliche Leistungsentgelte		100.000	29.000				
006	Kostenerstattung und Kostenumlagen							
007	Sonstige ordentliche Erträge	2.510,63	1.049	1.289	1.237	1.249	1.261	1.273
008	Aktiviert Eigenleistungen							
009	Bestandsveränderung							
010	Ordentliche Erträge	63.153,63	183.049	84.289	55.237	55.249	55.261	55.273
011	Personalaufwendungen	-780.478,65	-900.450	-1.141.041	-1.228.816	-1.242.782	-1.256.889	-1.268.185
012	Versorgungsaufwendungen	-7.836,72	-8.516	-10.552	-11.009	-11.120	-11.231	-11.343
013	Aufwendungen für Sach- und Dienstleistungen	-25.781,39	-39.750	-42.550	-41.050	-43.950	-42.800	-45.650
014	Bilanzielle Abschreibungen	-8.806,10	-8.820	-6.340	-3.980	-3.800	-3.960	-4.020
015	Transferaufwendungen							
016	Sonstige ordentliche Aufwendungen	-2.280,72	-198.850	-77.450	-77.450	-8.100	-8.350	-8.450
017	Ordentliche Aufwendungen	-825.183,58	-1.156.386	-1.277.933	-1.362.305	-1.309.752	-1.323.230	-1.337.648
018	Ordentliches Ergebnis	-762.029,95	-973.337	-1.193.644	-1.307.068	-1.254.503	-1.267.969	-1.282.375
019	Finanzerträge							
020	Zinsen und sonstige Finanzaufwendungen							
021	Finanzergebnis							
022	Ergebnis der laufenden Verwaltungstätigkeit	-762.029,95	-973.337	-1.193.644	-1.307.068	-1.254.503	-1.267.969	-1.282.375
023	Außerordentliche Erträge							
024	Außerordentliche Aufwendungen							
025	Außerordentliches Ergebnis							
280	Ergebnis vor ILV	-762.029,95	-973.337	-1.193.644	-1.307.068	-1.254.503	-1.267.969	-1.282.375
290	Erträge aus internen Leistungsbez.							
300	Aufwendungen aus internen Leistungsbez.	-63.939,35	-76.492	-100.697	-95.672	-96.855	-97.848	-98.849
310	Ergebnis (=Zellen 280, 290 und 300)	-825.969,30	-1.049.829	-1.294.341	-1.402.740	-1.351.358	-1.365.817	-1.381.224

62.03.01 Digitale Geoinformation	
Kreis Unna	
Verantwortliche Organisationseinheit	Geodateninformation und Statistik
Klassifizierung	A
Auftragsgrundlage	
Gesetz über die Landesvermessung und das Liegenschaftskataster (Vermessungs- und Katastergesetz - VermKatG NRW)	
Beschreibung	
Geodatenmanagement, Geodatenverarbeitung und -visualisierung, Kartographie, Statistik / Abgeschottete Statistikstelle, Open Data, 3D-Stadtmodelle, Kundenbetreuung, Beratung, Schulung, Reprographie, Großformatdruck	
Allgemeine Ziele	
Organisation, Erfassung, Analyse, Bearbeitung von Geodaten. Ziel-, zweck- und nutzerorientierte Visualisierung in Form von kartographischen Produkten, interaktiven Karten und 3D-Modellen. Aufbau eines modernen Geodatenmanagements zum effizienten Umgang von raumbezogenen Daten in der Kreisverwaltung Unna. Beratung bei Projekten im Zusammenhang mit raumbezogenen Daten. Schulung von Mitarbeiterinnen und Mitarbeitern mit Einsatz von Geoinformationssystemen und verwandter Software. Organisation, Erfassung, Analyse und Bearbeitung von statistischen und personenbezogenen Daten, um eine valide Datengrundlage für fundierte Entscheidungen sowie allgemein zugängliche Statistiken für die Bevölkerung zu schaffen. Lichttechnische Reproduktion, Pflege und Wartung der Großformat-Scanner und -Drucker.	
Zielgruppen	
Mitarbeiterinnen und Mitarbeiter aller Fachbereiche der Kreisverwaltung, kreisangehörige Gesellschaften, andere Behörden und Kommunen, Unternehmen, Versorger, Politik und Bürger	
Erläuterungen	
<p>Geodatenverarbeitung und Visualisierung Die Geodatenverarbeitung beschreibt die Erhebung, Analyse und Aufbereitung von Sachverhalten oder Informationen mit einem Raumbezug. Dies geschieht kontextabhängig im Projekt und in Abhängigkeit der von Dritten gegebenen Daten und den Anforderungen an die Datenqualität. Die Visualisierung ist die Präsentation der aufbereiteten Geodaten in kartographischen Medien bzw. thematischen Karten (Lagepläne, Infografiken, Schemakarten, Choroplethenkarten usw.) oder in interaktiven Web-Karten. Bei 3D-Daten erfolgt die Visualisierung in interaktiven Gelände- bzw. Stadtmodellen, im 3D-Kreismodell, in hochauflösenden Rendergrafiken oder Videofilmen.</p> <p>In diesem Produkt werden kostenpflichtige und kostenfreie Leistungen erbracht. Interne Leistungen (Fachbereiche der Kreisverwaltung) sowie solche an Kommunen oder andere Behörden werden nicht verrechnet.</p> <p>Geodatenmanagement Geodatenmanagement versteht sich als Optimierung der Abläufe und Organisation in Zusammenhang mit raumbezogenen Informationen. Es umfasst neben der oben beschriebenen fachlichen Datenverarbeitung zur Erzeugung und Verarbeitung von Geodaten auch (Projekt-) Management- und Steuerungsfunktionen, Koordination und Moderation. Ziel sind die effiziente Verwendung von Geodaten innerhalb der Kreisverwaltung Unna und eine zentrale Informations- und Beratungsstelle für Projekte, die Daten mit einem Raumbezug umfassen.</p> <p>Abgeschottete Statistikstelle Die Abgeschottete Statistikstelle umfasst die eigenständige Erhebung, Analyse und Auswertung von statistischen Daten innerhalb eines abgegrenzten und speziell gesicherten Bereichs. Sie hat das Ziel, eine zentrale und zuverlässige Quelle für statistische Daten und Analysen innerhalb der Kreisverwaltung zu sein. Dies umfasst neben der Datenerhebung und -analyse auch (Projekt-) Managementfunktionen, Koordination und Beratung. Ein besonderes Augenmerk liegt auf der Sicherstellung der Datenqualität und der Einhaltung aller relevanten Datenschutzbestimmungen. Die Daten werden projektabhängig erhoben und unterliegen strengen Datenschutz- und Sicherheitsvorschriften, um die Integrität und Vertraulichkeit der Informationen zu gewährleisten. Die Auswertung erfolgt unter Anwendung modernster statistischer Methoden und Technologien, um präzise und belastbare Ergebnisse zu liefern.</p> <p>Die Präsentation der aufbereiteten Daten geschieht, je nach Zielgruppe und Zweck, in detaillierten Berichten, Kennzahlen, Tabellen, Diagrammen, thematischen Karten oder interaktiven Dashboards, die den Nutzenden eine klare und verständliche Einsicht in die statistischen Ergebnisse ermöglichen. Einerseits fungiert sie als zentrale Anlaufstelle für alle Projekte, die statistische Daten, Verschneidungen auch fachbereichsübergreifender Daten und Analysen auch personenbezogener oder sensibler Daten erfordern. Andererseits dient die Statistikstelle der Entscheidungsfindung und strategischen Planung innerhalb der Kreisverwaltung.</p> <p>In diesem Bereich werden sowohl kostenpflichtige als auch kostenfreie Leistungen angeboten. Interne Leistungen (für Fachbereiche der Kreisverwaltung) werden in der Regel nicht in Rechnung gestellt.</p> <p>Kartenvertrieb und Nutzungsrechte an topographischen Karten und sonstigen Karten Der Fachbereich vertreibt die historischen Ausgaben der amtlichen Landeskartenwerke, Luftbildkarten (Orthophotos, Schrägluftbilder), 3D-Daten, Kreiskarten und verschiedene thematische Karten in analoger und digitaler Form. Auf Wunsch erfolgt eine umfassende Beratung. Es werden Vervielfältigungs-, Nutzungs- und Lieferbedingungen erläutert und entsprechende Rechte ausgegeben.</p>	

62.03.01 Digitale Geoinformation

Kreis Unna

Reprographie

Die in diesem Produkt erbrachten Leistungen werden vorrangig innerhalb der eigenen Verwaltung nachgefragt. Dafür stehen Großformat-Farbscanner, Flachbettscanner und ein Großformatdrucker zur Verfügung. Damit können jegliche Vervielfältigungen bis zu einer Breite von 106 cm erstellt werden. Darüber hinaus steht eine zentrale Ansprechperson bei Fragen zur optimalen Scanqualität und Druckausgabe zur Verfügung und überwacht die Laufenthaltung und Pflege der Geräte.

In diesem Produkt werden kostenpflichtige Leistungen nach der Gebührenordnung des Kreises Unna erbracht. Interne Leistungen (Fachbereiche der Kreisverwaltung) sowie solche an Kommunen oder andere Behörden werden nicht verrechnet.

Leistungsumfang	Ergebnis VVJ	Planung VJ	Planung akt. Jahr
Planstellen	4,15	5,15	6,15

Teilergebnisplan 62.03.01 Digitale Geoinformation

Kreis Unna

Nr.	Bezeichnung	Ergebnis 2023	Ansatz 2024	Ansatz 2025	Ansatz 2026	Plan 2027	Plan 2028	Plan 2029
001	Steuern und ähnliche Abgaben							
002	Zuwendungen und allgemeine Umlagen							
003	Sonstige Transfererträge							
004	Öffentlich-rechtliche Leistungsentgelte	1.872,00	2.000	4.000	4.000	4.000	4.000	4.000
005	Privatrechtliche Leistungsentgelte		100.000	29.000				
006	Kostenerstattung und Kostenumlagen							
007	Sonstige ordentliche Erträge	1.821,71	787	967	928	937	946	955
008	Aktivierete Eigenleistungen							
009	Bestandsveränderung							
010	Ordentliche Erträge	3.693,71	102.787	33.967	4.928	4.937	4.946	4.955
011	Personalaufwendungen	-279.896,11	-386.273	-536.080	-604.603	-611.908	-619.287	-624.525
012	Versorgungsaufwendungen	-5.877,55	-6.387	-7.914	-8.257	-8.340	-8.423	-8.507
013	Aufwendungen für Sach- und Dienstleistungen	-11.123,74	-13.000	-13.600	-12.100	-14.200	-12.150	-14.300
014	Bilanzielle Abschreibungen	-3.495,97	-3.650	-3.440	-1.500	-1.470	-1.630	-1.720
015	Transferaufwendungen							
016	Sonstige ordentliche Aufwendungen	-2.204,05	-195.700	-75.050	-75.050	-5.400	-5.550	-5.650
017	Ordentliche Aufwendungen	-302.597,42	-605.010	-636.084	-701.510	-641.318	-647.040	-654.702
018	Ordentliches Ergebnis	-298.903,71	-502.223	-602.117	-696.582	-636.381	-642.094	-649.747
019	Finanzerträge							
020	Zinsen und sonstige Finanzaufwendungen							
021	Finanzergebnis							
022	Ergebnis der laufenden Verwaltungstätigkeit	-298.903,71	-502.223	-602.117	-696.582	-636.381	-642.094	-649.747
023	Außerordentliche Erträge							
024	Außerordentliche Aufwendungen							
025	Außerordentliches Ergebnis							
280	Ergebnis vor ILV	-298.903,71	-502.223	-602.117	-696.582	-636.381	-642.094	-649.747
290	Erträge aus internen Leistungsbez.							
300	Aufwendungen aus internen Leistungsbez.	-11.920,68	-24.495	-15.590	-14.806	-15.051	-15.198	-15.346
310	Ergebnis (=Zellen 280, 290 und 300)	-310.824,39	-526.718	-617.707	-711.388	-651.432	-657.292	-665.093

Erläuterungen

zu wesentlichen Ansätzen unter Position 004

Ansatz 2025: 4.000 € | Ansatz 2026: 4.000 € - Gebühren für die Erbringung von Dienstleistungen für Geodatenverarbeitung, -visualisierung sowie Reprographierarbeiten

(Ansatz 2024: 2.000 €)

Bei den Erträgen in Höhe von 2.000 € handelt es sich um Gebühren für die Erbringung von Dienstleistungen für Geodatenverarbeitung, -visualisierung sowie Reprographierarbeiten. Die Höhe der Erträge ist antragsabhängig und nur bedingt beeinflussbar. Der Schätzung liegen die Ergebnisse der Vorjahre zugrunde. Darüber hinaus sind hausintern und aufgrund von Vorschriften für Dritte (Landesbehörden, Städte und Gemeinden) Leistungen gebührenfrei zu erbringen.

zu wesentlichen Ansätzen unter Position 016

Ansatz 2025: 75.050 € | Ansatz 2026: 75.050 € - sonstige ordentliche Aufwendungen

(Ansatz 2024: 195.700 €)

davon im Einzelnen insbes. folgende Aufwendungen:

70.000 € Aufwendungen f. Befliegung und Befahrung (VJ: 190.000 €)

Für 2025 ist unter TEP 005 ein Ertrag i.H.v. 29.000 € geplant.

2.000 € Aus- und Fortbildung (VJ: 2.000 €)

Teilergebnisplan 62.03.01 Digitale Geoinformation

Kreis Unna

500 € Reisekosten (VJ: 500 €)

500 € Anschaffung Vermögensgegenstände (VJ: 1.000 €)

62.03.02 Geodatenservice	
Kreis Unna	
Verantwortliche Organisationseinheit	Geodateninformation und Statistik
Klassifizierung	A
Auftragsgrundlage	
Gesetz über die Landesvermessung und das Liegenschaftskataster (Vermessungs- und Katastergesetz - VermKatG NRW)	
Beschreibung	
Beratung, Auskünfte aus dem Liegenschaftskataster, Auszüge aus dem Katasterzahlennachweis; Bescheinigungen und Unschädlichkeitszeugnisse; Kartenvertrieb	
Allgemeine Ziele	
Anforderungsgerechte, zügige, kundenorientierte Beratung und Verkauf von Auszügen aus dem Liegenschaftskataster, von Topographischen Karten. Zügige Erteilung der beantragten Vermessungsunterlagen; Aufbau eines modernen bedarfsgerechten Vermessungsregisters	
Zielgruppen	
Eigentümer, Notare, Gemeinden, Finanzämter, Energieversorger, Öff. best. Verm.-Ing., Architekten u.a. Benutzer	
Erläuterungen	
<p>Geodateninformation In diesem Produkt werden kostenpflichtige und kostenfreie Leistungen erbracht. Interne Leistungen werden nicht verrechnet.</p> <p>Informationen zu Liegenschaften Dieses Produkt umfasst die folgenden Leistungen: - Beratungen, Auskünfte und Abgabe von Auszügen aus dem Amtlichen Liegenschaftskataster - Abgabe von Auszügen aus dem Katasterzahlennachweis und dem Nachweis der Festpunkte - Erteilung von Bescheinigungen und Unschädlichkeitszeugnissen - Kartenvertrieb topographischer und sonstiger Karten</p> <p>Beratungen, Auskünfte und Abgabe von Auszügen aus dem Amtlichen Liegenschaftskataster Der Fachbereich berät Eigentümer, Gemeinden, private Stellen usw. in kataster- und vermessungstechnischen Fragen. Er erteilt bei vorliegendem berechtigtem Interesse Auszüge aus dem Amtlichen Liegenschaftskataster (auch aus historischen Nachweisen) in analoger und digitaler Form. Behörden und andere berechnigte Stellen können Daten auch im automatisierten Abrufverfahren erhalten. Flurkarten und die amtliche Basiskarte sind über die Kreis-Internetseite zum individuellen Download erhältlich und werden mit gängigen E-Payment-Methoden bezahlt.</p> <p>Abgabe von Auszügen aus dem Katasterzahlennachweis und dem Nachweis der Festpunkte Zur Durchführung von Vermessungen aller Art, zur Anfertigung von Plänen und aus sonstigen Gründen erteilt der Fachbereich Auszüge aus dem Katasterzahlennachweis und dem Nachweis der Festpunkte. Auf Antrag erhalten Öffentlich bestellte Vermessungsingenieure über eine Web-Auskunft die Möglichkeit sich über eine entsprechende Software die benötigten Vermessungsunterlagen selbst zusammenzustellen. Desweiteren gibt es für hoheitliche Vermessungen bereits ein einheitlich geschaffenes Landesportal in dem der ÖbVI durch Festlegung eines bestimmten Flächenpolygons die Unterlagen automatisiert abrufen kann.</p> <p>Entfernungs- und Identitätsbescheinigungen, Unschädlichkeitszeugnisse Entfernungsbescheinigungen werden u. a. für Schülerfahrtkostenerstattungen und Bewilligung von Trennungsschädigungen für Mitarbeiter des öffentlichen Dienstes benötigt. Jedes Flurstück wird unter einer landesweit und historisch einmaligen Nummer im Liegenschaftskataster geführt, die sich nach Veränderungen an dem Flurstück ändert. Wenn sich nun im Laufe der Jahre das Flurstück, auf dem z.B. Wegerechte, Wasserleitungsrechte o.ä. liegen, so geändert hat, dass nicht mehr einwandfrei feststeht, welches zwischenzeitlich entstandene Flurstücksteil diese alten Rechte trägt, wird eine kostenpflichtige Identitätsbescheinigung benötigt. Wird von einem großen Grundstück, welches mit einem Recht belastet ist, ein kleiner Teil im Grundbuch abgeschrieben (verkauft), ist es (meist) unschädlich, wenn das Recht nur auf dem größeren Teil verbleibt. Dies wird attestiert. Die Nachforschung nach Rechtsinhabern ist oft sehr schwierig, das Zeugnis kostet eine Gebühr.</p> <p>Kartenvertrieb topographischer Karten und sonstiger Karten Der Fachbereich vertreibt die Amtliche Basiskarte und historische Ausgaben der amtlichen Landeskartenwerke.</p>	

62.03.02 Geodatenservice

Kreis Unna

Digitales Rissarchiv

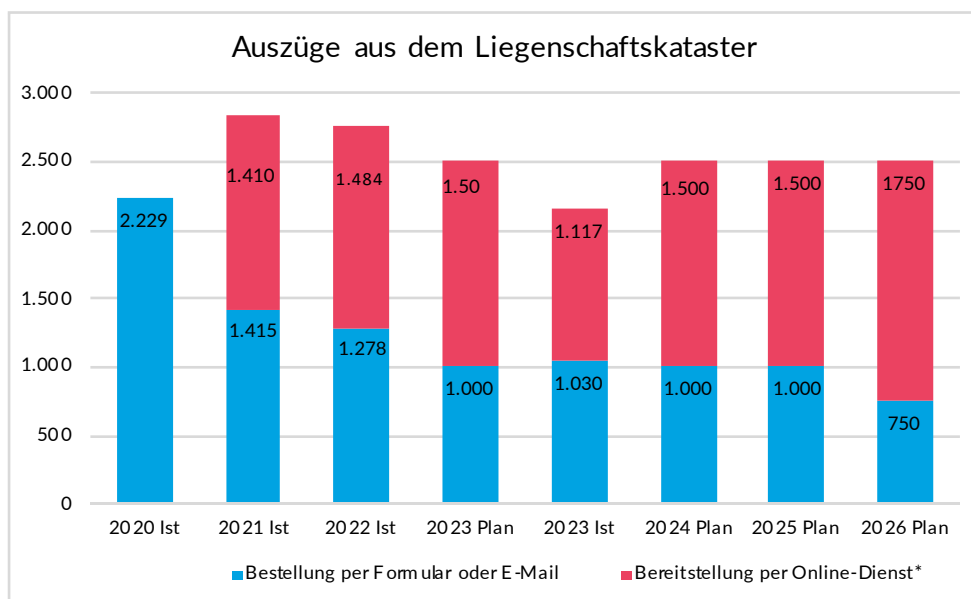
Mit den Fortführungsrisen (Protokoll einer jeden Vermessung) wurde ein digitales Rissarchiv aufgebaut. Es sind ca. 200.000 Risse des nLK (neues Liegenschaftskataster, ca. 1950 bis heute)) eingescannt und in das Programm LinkBase zur Erteilung von Vermessungsunterlagen eingelesen worden. Damit wurde der erste Schritt zum Aufbau des digitalen Rissarchivs abgeschlossen.
Derzeit werden das aLK (altes Liegenschaftskataster, vor ca. 1950) und die Grenzniederschriften im großen Stil digital erfasst und die dazugehörige Georeferenzierung durchgeführt.

Leistungsumfang	Ergebnis VVJ	Planung VJ	Planung akt. Jahr
Planstellen	6,48	6,48	6,48

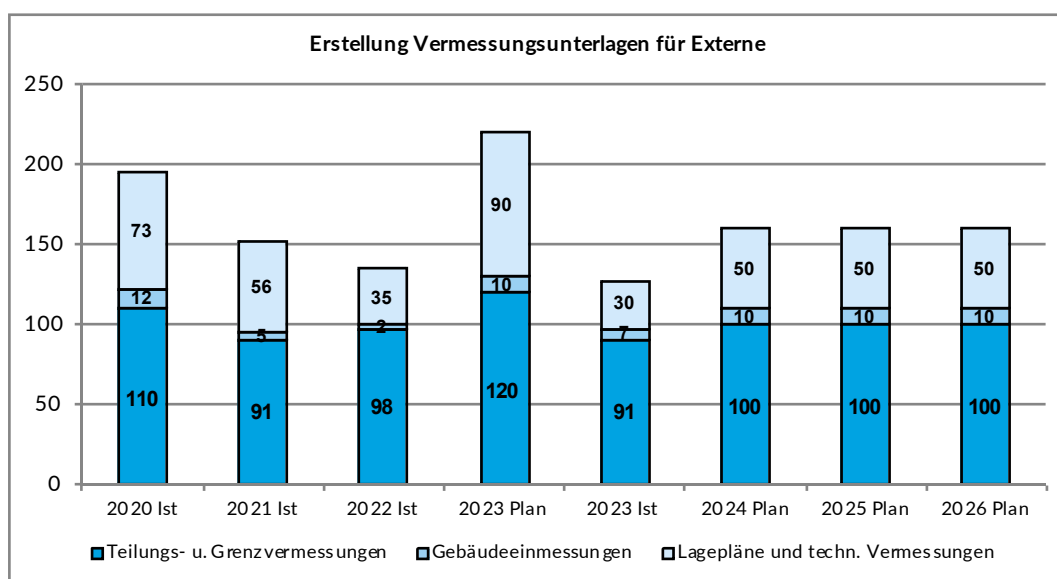
Kennzahlen 62.03.02 - Geodaten-service

Kennzahl	2020 Ist	2021 Ist	2022 Ist	2023 Plan	2023 Ist	2024 Plan	2025 Plan	2026 Plan
Entfernungs-, Grenz-, Anlieger- und Identitätsbescheinigungen, Unschädlichkeitszeugnisse	55	41	44	50	32	50	50	50
Verkauf von Topografischen Karten, etc.	152	170	123	200	37	100	25	10
Topographische Karte (ABK) Bereitstellung per Online-Dienst*	0	0	0	200	100	300	325	350
Katasterauskünfte, mündlich	4.980	5.200	6.500	4.500	4.500	4.500	5.000	5.000
Projekt Georeferenzierung (km ²)	61	60	85	50	130	60	100	100
Bereitstellung per Landesportal / Linkbase Web*	0	0	0	1500	1608	2000	2000	2000

* Kennzahl wird erstmalig im Haushaltsjahr 2023 erhoben



* Kennzahl wird erstmalig im Haushaltsjahr 2021 erhoben



Teilergebnisplan 62.03.02 Geodatenervice

Kreis Unna

Nr.	Bezeichnung	Ergebnis 2023	Ansatz 2024	Ansatz 2025	Ansatz 2026	Plan 2027	Plan 2028	Plan 2029
001	Steuern und ähnliche Abgaben							
002	Zuwendungen und allgemeine Umlagen							
003	Sonstige Transfererträge							
004	Öffentlich-rechtliche Leistungsentgelte	58.771,00	80.000	50.000	50.000	50.000	50.000	50.000
005	Privatrechtliche Leistungsentgelte							
006	Kostenerstattung und Kostenumlagen							
007	Sonstige ordentliche Erträge	688,92	262	322	309	312	315	318
008	Aktivierete Eigenleistungen							
009	Bestandsveränderung							
010	Ordentliche Erträge	59.459,92	80.262	50.322	50.309	50.312	50.315	50.318
011	Personalaufwendungen	-500.582,54	-514.177	-604.961	-624.213	-630.874	-637.602	-643.660
012	Versorgungsaufwendungen	-1.959,17	-2.129	-2.638	-2.752	-2.780	-2.808	-2.836
013	Aufwendungen für Sach- und Dienstleistungen	-14.657,65	-26.750	-28.950	-28.950	-29.750	-30.650	-31.350
014	Bilanzielle Abschreibungen	-5.310,13	-5.170	-2.900	-2.480	-2.330	-2.330	-2.300
015	Transferaufwendungen							
016	Sonstige ordentliche Aufwendungen	-76,67	-3.150	-2.400	-2.400	-2.700	-2.800	-2.800
017	Ordentliche Aufwendungen	-522.586,16	-551.376	-641.849	-660.795	-668.434	-676.190	-682.946
018	Ordentliches Ergebnis	-463.126,24	-471.114	-591.527	-610.486	-618.122	-625.875	-632.628
019	Finanzerträge							
020	Zinsen und sonstige Finanzaufwendungen							
021	Finanzergebnis							
022	Ergebnis der laufenden Verwaltungstätigkeit	-463.126,24	-471.114	-591.527	-610.486	-618.122	-625.875	-632.628
023	Außerordentliche Erträge							
024	Außerordentliche Aufwendungen							
025	Außerordentliches Ergebnis							
280	Ergebnis vor ILV	-463.126,24	-471.114	-591.527	-610.486	-618.122	-625.875	-632.628
290	Erträge aus internen Leistungsbez.							
300	Aufwendungen aus internen Leistungsbez.	-52.018,67	-51.997	-85.107	-80.866	-81.804	-82.650	-83.503
310	Ergebnis (=Zellen 280, 290 und 300)	-515.144,91	-523.111	-676.634	-691.352	-699.926	-708.525	-716.131

Erläuterungen

zu wesentlichen Ansätzen unter Position 004

Ansatz 2025: 50.000 € | Ansatz 2026: 50.000 € - Gebühren für die Erteilung von analogen und digitalen Katasterausügen, Erteilung von Vermessungsunterlagen und Bescheinigungen

(Ansatz 2024: 80.000 €)

Bei den Erträgen in Höhe von 50.000 € handelt es sich um Gebühren für die Erteilung von analogen und digitalen Katasterausügen, Erteilung von Vermessungsunterlagen und Bescheinigungen. Die Höhe der Erträge ist antragsabhängig und nur bedingt beeinflussbar. Der Schätzung liegen die Ergebnisse der Vorjahre, das bisherige Ergebnis für das laufende Jahr sowie die Erwartungen an die Konjunktur unter Berücksichtigung aller vorliegenden Informationen einschließlich (E-Government) zugrunde.

Darüber hinaus sind hausintern und aufgrund von Vorschriften für Dritte (Landesbehörden, Städte und Gemeinden) Leistungen gebührenfrei zu erbringen.

Teilergebnisplan 62.03.02 Geodatenservice

Kreis Unna

zu wesentlichen Ansätzen unter Position 013

Ansatz 2025: 8.700 € | Ansatz 2026: 8.700 € - Supportleistungen für eingesetzte Software
(Ansatz 2024: 11.500 €)

Ansatz 2025: 20.000 € | Ansatz 2026: 20.000 € - Digitalisierung von Grenzniederschriften
(Ansatz 2024: 15.000 €)

zu wesentlichen Ansätzen unter Position 016

Ansatz 2025: 2.400 € | Ansatz 2026: 2.400 € - sonstige ordentliche Aufwendungen
(Ansatz 2024: 3.150 €)

davon im Einzelnen insbes. folgende Aufwendungen:

- 500 € Aus- und Fortbildung (VJ: 1.000 €)
- 500 € Reisekosten (VJ: 500 €)
- 1.000 € Anschaffung Vermögensgegenstände (VJ: 1.000 €)
- 250 € Geschäftsaufwendungen (VJ: 500 €)

62.04 Wertermittlung und Gutachterausschuss

Kreis Unna

Verantwortliche Person(en) Martin Eickhoff

Produktgruppenzuordnung

Produktziffer Produktbezeichnung

62.04.01 Geschäftsstelle des Gutachterausschusses

62.04.02 Kommunale Wertermittlung

Erläuterungen

Diese Produktgruppe gliedert sich in die zwei Produkte „Geschäftsstelle des Gutachterausschusses“ und „Kommunale Wertermittlung“.

Deutschland gehört zu den wenigen Ländern, in denen die Grundzüge der Marktwertermittlung gesetzlich geregelt sind. Dass der deutsche Immobilienmarkt von dramatischen Zusammenbrüchen verschont geblieben ist, kann nicht zuletzt auf diese gesetzlichen Grundlagen zurückgeführt werden, die sich als Garant einer fundierten Marktwertermittlung erwiesen haben, einer konsequent am Marktgeschehen ausgerichteten Verkehrswertermittlung frei von spekulativen Elementen und prognostischen Wertermittlungsmethoden.

Die Geschäftsstelle des Gutachterausschusses wird bei der Gebietskörperschaft eingerichtet, für deren Bereich der Gutachterausschuss gebildet ist. Die Gebietskörperschaft stellt für die Geschäftsstelle des Gutachterausschusses fachlich geeignetes Personal und Sachmittel im erforderlichen Umfang zur Verfügung.

Im Bundesbaugesetz (BauG) von 1960 regelte der Gesetzgeber aufgrund der historischen Erfahrungen aus dem Königreich Preußen, der Weimarer Republik und dem Deutschen Reich wesentliche Elemente in der Bodenpolitik. Diese wurden durch das Baugesetzbuch (BauGB) im Jahre 1986 für den Geschäftsbereich des Gutachterausschusses fortgeschrieben. Das mit dem Erbschaftssteuerreformgesetz -ErbStRG- geänderte Wertermittlungsrecht des BauGB ist gemäß Art. 6 Abs. 2 ErbStRG am 1.7.2009 in Kraft getreten. So sollen mit diesem Gesetzeswerk

- die Grundlagen für einen funktionsfähigen Bodenmarkt geschaffen werden,
- die Transparenz der Bodenpreise gefördert werden,
- Boden- und Immobilienrichtwerte sowie Preisübersichten die Marktteilnehmer zuverlässig informieren.

Nach Prof. Dr. Dieterich - Kommentar zum BauG - sind "für alle Teilnehmer am Grundstücksmarkt, vor allem für die Durchführung städtebaulicher, insbesondere bodenordnender Maßnahmen zutreffende Vorstellungen vom Wert bebauter und unbebauter Grundstücke von großer Bedeutung. Im privaten Geschäftsverkehr mit Grundstücken ist nur der vor Übervorteilung geschützte, der über die Grundstückswerte Bescheid weiß. Städtebauliche Maßnahmen, heute auch Maßnahmen im Bereich Natur, Umwelt und Bodenschutz, Industriebrachen und Konversionsflächen lassen sich mit Aussicht auf Erfolg nur in Angriff nehmen, wenn genaue Kenntnisse über den Wert der betroffenen Grundstücke bestehen. Die zuverlässige Ermittlung von Grundstückswerten ist deshalb im Bereich des privaten wie des öffentlichen Rechts eine wichtige Voraussetzung für die Vermeidung von Fehlern. Neben der städtebaulichen Bedeutung haben Bodenpolitik und gute Kenntnis über Bodenwerte auch eigentums- und verteilungspolitische Aspekte. Auch im steuerlichen Bereich sind genaue Informationen über den Grundstücksmarkt wichtige Hilfsmittel, wie neuere Diskussionen (z.B. Grundsteuerreform) in der Bundes-/ Landespolitik zeigen.

Aus all diesen Gründen wurden per Gesetz unabhängige und selbstständige Gutachterausschüsse und Geschäftsstellen für den Bereich eines Kreises oder einer kreisfreien Stadt, später außerdem auch für Gemeinden mit mehr als 60.000 Einwohnern eingerichtet. Seit dem 01.01.2025 gehören alle kreisangehörigen Kommunen wieder zum Gutachterausschuss für Grundstückswerte im Kreis Unna. Die Landesregierungen wurden im BauGB ermächtigt, wesentliche Dinge per Gutachterausschussverordnung, heute Grundstückswertermittlungsverordnung, zu regeln.

Teilergebnisplan 62.04 Wertermittlung und Gutachterausschuss

Kreis Unna

Nr.	Bezeichnung	Ergebnis 2023	Ansatz 2024	Ansatz 2025	Ansatz 2026	Plan 2027	Plan 2028	Plan 2029
001	Steuern und ähnliche Abgaben							
002	Zuwendungen und allgemeine Umlagen		5.000					
003	Sonstige Transfererträge							
004	Öffentlich-rechtliche Leistungsentgelte	73.706,75	65.000	75.000	75.000	75.000	75.000	75.000
005	Privatrechtliche Leistungsentgelte							
006	Kostenerstattung und Kostenumlagen	159.620,00	150.000	260.000	260.000	260.000	260.000	260.000
007	Sonstige ordentliche Erträge	10.898,40	4.270	5.556	5.289	5.342	5.395	5.448
008	Aktivierete Eigenleistungen							
009	Bestandsveränderung							
010	Ordentliche Erträge	244.225,15	224.270	340.556	340.289	340.342	340.395	340.448
011	Personalaufwendungen	-647.811,23	-806.421	-852.909	-897.235	-913.383	-929.690	-933.442
012	Versorgungsaufwendungen	-31.711,56	-34.643	-45.466	-47.045	-47.516	-47.991	-48.471
013	Aufwendungen für Sach- und Dienstleistungen	-6.972,49	-26.800	-18.250	-18.350	-8.550	-8.550	-8.550
014	Bilanzielle Abschreibungen	-1.170,93	-1.350	-670	-2.320	-2.440	-2.540	-2.590
015	Transferaufwendungen							
016	Sonstige ordentliche Aufwendungen	-41.780,70	-51.050	-59.800	-59.800	-62.100	-74.000	-65.750
017	Ordentliche Aufwendungen	-729.446,91	-920.264	-977.095	-1.024.750	-1.033.989	-1.062.771	-1.058.803
018	Ordentliches Ergebnis	-485.221,76	-695.994	-636.539	-684.461	-693.647	-722.376	-718.355
019	Finanzerträge							
020	Zinsen und sonstige Finanzaufwendungen							
021	Finanzergebnis							
022	Ergebnis der laufenden Verwaltungstätigkeit	-485.221,76	-695.994	-636.539	-684.461	-693.647	-722.376	-718.355
023	Außerordentliche Erträge							
024	Außerordentliche Aufwendungen							
025	Außerordentliches Ergebnis							
280	Ergebnis vor ILV	-485.221,76	-695.994	-636.539	-684.461	-693.647	-722.376	-718.355
290	Erträge aus internen Leistungsbez.							
300	Aufwendungen aus internen Leistungsbez.	-48.985,23	-52.794	-70.614	-67.334	-68.243	-69.059	-69.881
310	Ergebnis (=Zellen 280, 290 und 300)	-534.206,99	-748.788	-707.153	-751.795	-761.890	-791.435	-788.236

62.04.01 Geschäftsstelle des Gutachterausschusses	
Kreis Unna	
Verantwortliche Organisationseinheit	Wertermittlung und Gutachterausschuss
Klassifizierung	A
Auftragsgrundlage	
Baugesetzbuch, Immobilienwertermittlungsverordnung, Grundstückswertermittlungsverordnung NRW	
Beschreibung	
Führung, Auswertung der Kaufpreissammlung, Ermittlung von Grundstücksmarktdaten und Ableitung von Boden- und Immobilienrichtwerten; Erteilung von Auskünften, Erstellung des Grundstücksmarktberichts des GAA, Zwischenebrichten, Mitarbeit an den Marktberichten von NRW und der Bundesrepublik Deutschland, Erstellung von Wertgutachten, Erstellung von Mietspiegeln	
Allgemeine Ziele	
Bereitstellung aktueller und auf einen Wertermittlungsstichtag bezogene Boden- und Immobilienrichtwerte, auf Antrag des Finanzamtes Bodenrichtwerte auf einen Hauptfeststellungszeitpunkt. Bereitstellung wertbeeinflussender Daten sowie von Informationen über die Grundstücksmarktentwicklung zur Erreichung objektiver Markttransparenz. Erstellung qualifizierter, unabhängiger Verkehrswertgutachten. Erstellung von qualifizierten Mietspiegeln für einzelne Städte und Gemeinden.	
Zielgruppen	
Bürger, Gerichte, Sachverständige, Makler, Kreditinstitute, Finanzbehörden, Sozial-, Arbeit-, Jugend-, Umweltämter, Liegenschaftsämter	
Erläuterungen	
<p>Die Anzahl und die Einnahmen für erstellte Wertgutachten über bebaute und unbebaute Grundstücke sind abhängig von der Anzahl der Anträge, dem Verkehrswertvolumen sowie von der Anzahl der vorrangig zu bearbeitenden Anträge im Bereich der Kommunalen Wertermittlung.</p> <p>Auf Grund der Zusammenlegung der Gutachterausschüsse des Kreises und der Kreisstadt Unna, ist mit einem höheren Antragszugang sowie einer Steigerung der Einnahmen bei den Gebühren für Gutachten zu rechnen. Die Bodenrichtwerte, Immobilienrichtwerte und der Grundstücksmarktbericht werden im Internet unter https://www.boris.nrw.de kostenlos bereitgestellt.</p> <p>Der Inhalt des Produktes wird im Baugesetzbuch (BauGB) mit den zugehörigen Landesverordnungen definiert. Primär gehören als Voraussetzung für die Wertermittlung folgende Aufgaben in dieses Produkt:</p> <p>Führung und Auswertung der Kaufpreissammlung, Ermittlung von flächendeckenden zonalen Boden- und Immobilienrichtwerten, Ermittlung der sonstigen für die Wertermittlung erforderlichen Daten (u.a. Liegenschaftszinssätze, Bodenpreisindexreihen, Markt Anpassungsfaktoren) und die Veröffentlichung von Feststellungen über den Grundstücksmarkt in einem jährlich herausgegebenen Grundstücksmarktbericht sowie Zwischenebrichte. Da die Wirtschaft (u.a. bei Standortentscheidungen) verstärkt diese Daten abfragt, wurde es erforderlich, die Auswertungen der Kaufverträge zu vertiefen und durch zusätzliche Erwerberbefragungen zu erweitern, um die o.g. Daten ableiten zu können.</p> <p>Kaufpreissammlung Ein wesentliches Element der Grundstücksmarktdaten ist die Kaufpreissammlung. Zu deren Führung hat jede beurkundende Stelle (Notare) alle Kaufverträge an den Gutachterausschuss zu übersenden. Die Verträge werden ausgewertet und die Daten anonymisiert gespeichert. Im Jahr 2004 wurde zusätzlich eine Erwerberbefragung (per Fragebogen) eingeführt, um die Qualität der Kaufpreissammlung zu steigern. Aus den gespeicherten Daten werden weitere Daten abgeleitet, die dem Markt zur Verfügung stehen. Dies sind im wesentlichen Grundstücksmarktberichte des Gutachterausschusses, Marktberichtsdaten für den Oberen Gutachterausschuss (Land NRW), ab 2009 für den Immobilienmarktbericht Deutschland, Bodenrichtwerte, Immobilienrichtwerte sowie Marktdaten für Sachverständige und Bürger.</p> <p>Die Grundstücksmarktdaten werden im Internetportal BORIS-NRW (https://www.boris.nrw.de) veröffentlicht. Die Auskunft richtet sich an jedermann und erlaubt die Abfrage von Informationen aus der Kaufpreissammlung anhand einfacher Kriterien zur Ermittlung eines mittleren Preisniveaus für ausgewählte Gebäudeklassen (Teilmärkte). Als Qualitätssteigerung dazu sind heute die Immobilienrichtwerte zonal abrufbar und über einen Immobilien-Preis-Kalkulator direkt anwendbar. Die Auskunft richtet sich an jedermann und erlaubt die Abfrage von Informationen aus der Kaufpreissammlung anhand einfacher Kriterien zur Ermittlung eines mittleren Preisniveaus für ausgewählte Gebäudeklassen (Teilmärkte). Alle Informationen werden kostenfrei angeboten.</p> <p>Grundstücksmarktbericht Der Marktbericht des Gutachterausschusses erscheint jährlich. Er enthält u.a. allg. statistische Angaben, eine Übersicht über den Geschäftsbereich sowie Daten über Umsatz und Umsatzentwicklung eines Jahres, Durchschnittspreise, Bodenpreisindexreihen, Gebietstypische Bodenrichtwerte, Immobilienrichtwerte, Liegenschaftszinssätze, sowie weitere erforderliche Daten für den Grundstücksmarkt und allgemeine und fachliche Details. Unterteilt wird in folgende übergeordnete Teilmärkte: unbebaute Grundstücke, bebaute Grundstücke, Wohnungs- und Teileigentum und Erbbaurechte und</p>	

62.04.01 Geschäftsstelle des Gutachterausschusses

Kreis Unna

Erbbauerechtsgrundstücke. Die Daten werden in zusammengefasster Form an den Oberen Gutachterausschuss weitergegeben, der sie landesweit veröffentlicht (Grundstücksmarktbericht NRW). Der Marktbericht wird in einem kostenlosen PDF-Dokument im Internet bereitgestellt (Markttransparenz).

Seit 2021 werden auch Zwischenberichte erstellt und veröffentlicht.

Seit 2009 werden auch Daten für die Veröffentlichung des Immobilienmarktberichts Deutschland zur Verfügung gestellt (Herausgeber: Arbeitskreis der Oberen Gutachterausschüsse in der Bundesrepublik).

Bodenrichtwerte

Aus den einzelnen Kaufpreisen werden gem. § 196 BauGB flächendeckend Bodenrichtwerte ermittelt. Es sind Richtwertzonen zu bilden, die jeweils Gebiete umfassen, die nach Art und Maß der Nutzung weitgehend übereinstimmen. Bodenrichtwerte sind durchschnittliche Lagewerte für den Boden (Angabe in Euro pro Quadratmeter), die jährlich durch den Gutachterausschuss ermittelt werden und sich jeweils auf den 01.01. des laufenden Jahres beziehen. Die Ermittlung und Veröffentlichung der zonalen Bodenrichtwerte erfolgte erstmalig zum 01.01.2011. Jeder kann diese Werte einsehen und Auskünfte erhalten.

Mit dem Bodenrichtwertinformationssystem BORIS-NRW (<https://www.boris.nrw.de>) erfolgt die Darstellung und Bereitstellung der Bodenrichtwerte im Internet. Die erforderlichen Daten werden jährlich vom Gutachterausschuss an das Land NRW übermittelt.

Immobilienrichtwerte

Immobilienrichtwerte sind durchschnittliche Lagewerte für Immobilien (Angabe in Euro pro Quadratmeter Wohnfläche) in der jeweils definierten Immobilienrichtwertzone. Die Werte stellen Vergleichsfaktoren für bebauten Grundstücke im Sinne des §20 ImmoWertV dar und bilden unter sachverständiger Einschätzung die Grundlage für die Verkehrswertermittlung im Vergleichsverfahren.

Sie werden aus tatsächlichen Kaufpreisen durch statistische Auswertungsmethoden sowie dem Sachverstand des Gutachterausschusses jährlich abgeleitet und beschlossen.

Die Werte beziehen sich auf den 01.01. des laufenden Jahres und werden in verschiedenen Teilmärkten (z.B. Eigentumswohnungen, Ein- und Zweifamilienhäuser freistehend, Reihen- und Doppelhäuser) abgeleitet und veröffentlicht. Gestartet ist dieses Produkt zum 01.01.2019 mit dem Teilmarkt Ein- und Zweifamilienhäuser freistehend und zum 01.01.2020 um die Teilmärkte Eigentumswohnungen, Reihen- und Doppelhäuser erweitert worden.

Jeder kann die Ergebnisse einsehen und Auskünfte erhalten.

Mit dem Bodenrichtwertinformationssystem BORIS-NRW (<https://www.boris.nrw.de>) erfolgt die Bereitstellung im Internet. Darin besteht die Möglichkeit über einen Immobilien-Preis-Kalkulator einen Wert für konkrete Objekte mithilfe weniger Merkmale (z.B. Baujahr, Wohnfläche) zu erhalten. Das ist kostenlos und ohne Registrierung möglich.

Grundstücksmarktdaten

Für die Ermittlung von Verkehrswerten ist nicht nur die empirische Kenntnis des Marktes wichtig, es müssen wesentliche Fakten und Daten numerisch belegt werden. Dies sind im wesentlichen Vergleichspreise, Durchschnittspreise für bestimmte Marktsegmente, Indexreihen, Liegenschaftszinssätze und Sachwertfaktoren. Örtliche Grundstücksmarktdaten werden unter dem gemeinsamen Portal BORIS-NRW (<https://www.boris.nrw.de>) bereitgestellt.

Wertgutachten

Der Gutachterausschuss erstattet Gutachten über den Verkehrswert von bebauten und unbebauten Grundstücken sowie Rechten an Grundstücken, wenn

1. die für den Vollzug dieses Gesetzbuchs zuständigen Behörden bei der Erfüllung der Aufgaben nach diesem Gesetzbuch,
2. die für die Feststellung des Wertes eines Grundstücks oder der Entschädigung für ein Grundstück oder ein Recht an einem Grundstück auf Grund anderer gesetzlicher Vorschriften zuständigen Behörden,
3. die Eigentümer, ihnen gleichstehende Berechtigte, Inhaber anderer Rechte am Grundstück und Pflichtteilsberechtigte, für deren Pflichtteil der Wert des Grundstücks von Bedeutung ist, oder
4. Gerichte und Justizbehörden

es beantragen. Unberührt bleiben Antragsberechtigungen nach anderen Rechtsvorschriften.

Hieraus resultieren die Art und die Adressaten der zu erstattenden Verkehrswertgutachten:

- beim Kauf und Verkauf von Immobilien,
- im Falle von Ehescheidungen (z.B. Zugewinnausgleich),
- für Erbauseinandersetzungen und vorgezogene Erbregelungen,
- für die Überführung von Betriebsvermögen in Privatvermögen und umgekehrt,
- für steuerliche Streitfälle und Enteignungen.

Der Gutachterausschuss kann außer über die Höhe der Entschädigung für den Rechtsverlust auch Gutachten über die Höhe der Entschädigung für andere Vermögensnachteile erstatten.

Die Gutachten haben keine bindende Wirkung, soweit nichts anderes bestimmt oder vereinbart wurde.

Eine Abschrift des Gutachtens ist dem Eigentümer zu übersenden.

62.04.01 Geschäftsstelle des Gutachterausschusses

Kreis Unna

Leistungsumfang	Ergebnis VVJ	Planung VJ	Planung akt. Jahr
Planstellen	8,0	8,0	7,54

Kennzahlen 62.04.01 - Geschäftsstelle des Gutachterausschusses

Kennzahl	2020 Ist	2021 Ist	2022 Ist	2023 Plan	2023 Ist	2024 Plan	2025 Plan	2026 Plan
Wertgutachten über bebaute und unbebaute Grundstücke	41	33	47	25	37	25	40	40
Ausgewertete Kaufverträge	2.772	2.777	2.239	2.700	2.478	3.000	3.250	3.250
Auszüge aus der Kaufpreissammlung	12	11	26	15	36	20	25	25
Beratene und festgesetzte Bodenrichtwerte	1.092	1.034	1.036	1.100	1.430	1.400	1.700	1.700
Beratene und festgesetzte Immobilienrichtwerte	440	440	440	440	492	500	550	550
Verkaufte Bodenrichtwerte / Immobilienrichtwerte	3	1	1	5	2	5	5	5
Bodenrichtwertauskünfte / Immobilienrichtwertauskünfte mündlich	800	800	2.500	2.500	2.500	1.400	2.000	1.500
Ausgewertete und analysierte Mietangaben	3.500	4.980	5.138	5.000	7.352	5.000	6.000	6.000

Teilergebnisplan 62.04.01 Geschäftsstelle des Gutachterausschusses

Kreis Unna

Nr.	Bezeichnung	Ergebnis 2023	Ansatz 2024	Ansatz 2025	Ansatz 2026	Plan 2027	Plan 2028	Plan 2029
001	Steuern und ähnliche Abgaben							
002	Zuwendungen und allgemeine Umlagen		5.000					
003	Sonstige Transfererträge							
004	Öffentlich-rechtliche Leistungsentgelte	65.406,75	60.000	70.000	70.000	70.000	70.000	70.000
005	Privatrechtliche Leistungsentgelte							
006	Kostenerstattung und Kostenumlagen	159.620,00	150.000	260.000	260.000	260.000	260.000	260.000
007	Sonstige ordentliche Erträge	10.266,57	4.008	4.167	3.967	4.007	4.047	4.087
008	Aktivierete Eigenleistungen							
009	Bestandsveränderung							
010	Ordentliche Erträge	235.293,32	219.008	334.167	333.967	334.007	334.047	334.087
011	Personalaufwendungen	-423.201,57	-563.207	-587.288	-620.012	-631.594	-643.291	-645.565
012	Versorgungsaufwendungen	-29.757,53	-32.514	-34.100	-35.284	-35.637	-35.993	-36.353
013	Aufwendungen für Sach- und Dienstleistungen	-6.972,49	-25.850	-15.200	-15.300	-5.450	-5.450	-5.450
014	Bilanzielle Abschreibungen	-1.115,84	-1.290	-630	-2.280	-2.420	-2.540	-2.590
015	Transferaufwendungen							
016	Sonstige ordentliche Aufwendungen	-41.480,07	-46.900	-57.400	-57.400	-59.350	-61.150	-62.850
017	Ordentliche Aufwendungen	-502.527,50	-669.761	-694.618	-730.276	-734.451	-748.424	-752.808
018	Ordentliches Ergebnis	-267.234,18	-450.753	-360.451	-396.309	-400.444	-414.377	-418.721
019	Finanzerträge							
020	Zinsen und sonstige Finanzaufwendungen							
021	Finanzergebnis							
022	Ergebnis der laufenden Verwaltungstätigkeit	-267.234,18	-450.753	-360.451	-396.309	-400.444	-414.377	-418.721
023	Außerordentliche Erträge							
024	Außerordentliche Aufwendungen							
025	Außerordentliches Ergebnis							
280	Ergebnis vor ILV	-267.234,18	-450.753	-360.451	-396.309	-400.444	-414.377	-418.721
290	Erträge aus internen Leistungsbez.							
300	Aufwendungen aus internen Leistungsbez.	-33.904,11	-32.064	-51.461	-49.077	-49.719	-50.316	-50.918
310	Ergebnis (=Zellen 280, 290 und 300)	-301.138,29	-482.817	-411.912	-445.386	-450.163	-464.693	-469.639

Erläuterungen

zu wesentlichen Ansätzen unter Position

Ansatz 2025: 70.000 € | Ansatz 2026: 70.000 € - Gebühren für die Erstellung von Gutachten

(Ansatz 2024: 60.000 €)

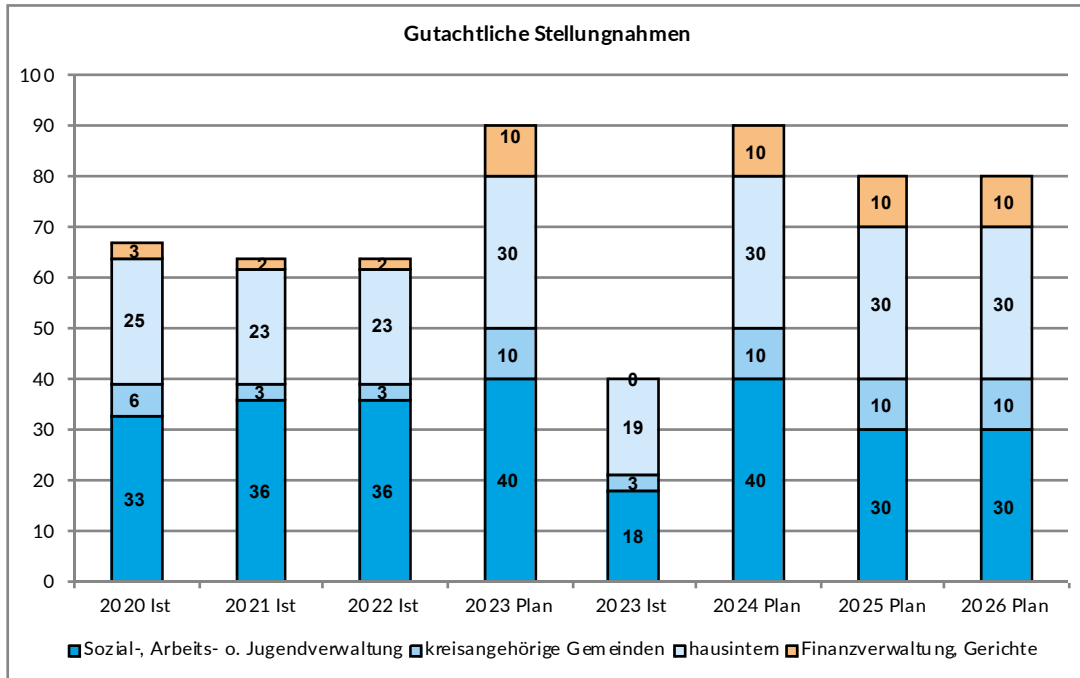
Für die HH-Jahre 2025 und 2026 wird erwartet, dass ca. 35 Gutachten erstattet werden. Es werden Erträge in Höhe von 70.000 € erwartet, die sich wie folgt zusammensetzen: Aus der Gutachtenerstellung ca. 70.000 €, aus dem Datenverkauf (Grundstücksmarktbericht, schriftliche Bodenrichtwertauskünfte und Auskünfte aus der Kaufpreissammlung) ca. 1.000 €. Nicht in dieser Einnahmeposition enthalten sind die gemäß Gesetz kostenlos zu erstattenden Gutachten im Bereich des Jobcenters, der Sozialhilfe und die für die eigene Verwaltung zu erbringenden Leistungen im Bewertungsbereich. Hinzu kommen zusätzlich zu erbringende Arbeiten bezüglich KF (Aktualisierungen), sowie hausinterne Beratungen. Es wird, ausgehend von den Daten aus 2023 (52 Fälle, 7,5 Mio. € Summe der Verkehrswerte, 58.750 € nicht vereinnahmte Gebühren) erwartet, dass 2025 insgesamt für rd. 80.000 € gebührenfreie Leistungen zu erbringen sind. Für 2026 wird mit etwa 60.000 € gebührenfreien Leistungen gerechnet. Es ist jedoch darauf hinzuweisen, dass auf Grund der Bewertungen im Bereich Jobcenter und Sozialhilfe diese Verwaltungen erhebliche Mittel in deren Verwaltungshandeln einsparen können. Diese Einsparungen übersteigen i.d.R. die Einnahmen aus dem Produkt 62.04.01 um ein Vielfaches.

Teilergebnisplan 62.04.01 Geschäftsstelle des Gutachterausschusses Kreis Unna
zu wesentlichen Ansätzen unter Position 006
Ansatz 2025: Ansatz 2026: 40.000 € - Kostenerstattung aus Übernahme der Erstellung der qualifizierten Mietspiegel (Ansatz 2024: 40.000 €)
Ansatz 2025: Ansatz 2026: 110.000 € - Kostenerstattung aus Übernahme der Aufgaben des Gutachterausschusses der Stadt Lünen (Ansatz 2024: 110.000 €)
Ansatz 2025: Ansatz 2026: 110.000 € - Kostenerstattung aus Übernahme der Aufgaben des Gutachterausschusses der Stadt Unna (Ansatz 2024: 0 €)
zu wesentlichen Ansätzen unter Position 013
Ansatz 2025: 4.950 € Ansatz 2026: 5.050 € - Supportleistungen für eingesetzte Software (Ansatz 2024: 5.350 €)
Ansatz 2025: 10.000 € Ansatz 2026: 10.000 € - Erstellung Lagekarte mittels KI (Ansatz 2024: 20.000 €)
zu wesentlichen Ansätzen unter Position 016
Ansatz 2025: 57.400 € Ansatz 2026: 57.400 € - sonstige ordentliche Aufwendungen (Ansatz 2024: 46.900 €)
davon im Einzelnen insbes. folgende Aufwendungen: 50.000 € Entschädigung von Gutachtern (VJ: 40.000 €) 2.500 € Aus- und Fortbildung (VJ: 2.500 €) 1.000 € Reisekosten (VJ: 1.000 €) 1.000 € Anschaffung Vermögensgegenstände (VJ: 1.000 €) 250 € Geschäftsaufwendungen (VJ: 500 €)

62.04.02 Kommunale Wertermittlung			
Kreis Unna			
Verantwortliche Organisationseinheit	Wertermittlung und Gutachterausschuss		
Klassifizierung	A		
Auftragsgrundlage			
Baugesetzbuch, Immobilienwertermittlungsverordnung, Sozialgesetzbuch X			
Beschreibung			
Überschlägliche Wertermittlung und gutachterliche Stellungnahmen zu Grundstückswerten und Rechten an bebauten und unbebauten Grundstücken			
Allgemeine Ziele			
Kurzfristige Wertermittlung im Rahmen kommunaler Bewertungen			
Zielgruppen			
Sozial-, Arbeits-, Jugend-, Umwelt- und Liegenschaftsämter, Gerichte, Finanzamt			
Erläuterungen			
<p>Auf Grund der hausinternen Beantragung oder der Abwicklung der Anträge für die Arbeitsgemeinschaft SGB II für den Kreis Unna werden in diesem Produkt gebührenfreie Leistungen erbracht.</p> <p>Als interne Leistungen sind in 2023 bei einem Verkehrswertvolumen von rund 7,5 Mio. € rund 58.750 € Gebühren angefallen, die nicht verrechnet wurden. Es ist davon auszugehen, dass auf Grundlage dieser kurzfristig durchgeführten Bewertungen bei den beauftragenden Stellen weitere, nicht unerhebliche Kosten im Verwaltungshandeln eingespart werden können. Diese Einsparungen übersteigen i.d.R. die Einnahmen aus dem Produkt 62.04.02 um ein Vielfaches.</p> <p>Die Bearbeitung dieser Anträge erfolgt i.d.R. vorrangig (siehe unten), dies wirkt sich unmittelbar einschränkend auf die Bearbeitung der Verkehrswertgutachten des Gutachterausschusses aus. In den Jahren 202 und 2026 wird insgesamt mit einer gleichbleibenden Anzahl von Anträgen in diesem Produkt gerechnet.</p> <p>Gutachtliche Stellungnahmen zu Grundstückswerten</p> <p>Wertermittlungen im Bereich der Sozial-, Arbeits- oder Jugendverwaltung, wie z.B. bei Anrechnung von vorhandenem oder übertragenem Immobilienvermögen auf öffentliche Leistungen oder im Vormundschaftsbereich werden aus Gründen der Verwaltungsvereinfachung meist in Kurzfassung als gutachtliche Stellungnahmen erstellt.</p> <p>Dies geht schneller als die Anfertigung eines kompletten Gutachtens und ist für die meisten Zwecke der beteiligten Bürger und Behörden ausreichend genau. Zusätzlich werden in einem Bereich, der durch seine staatlichen Transferleistungen große Ausgaben erzeugt, weitere Kosten im Verwaltungshandeln erspart.</p> <p>So trägt die Kommunale Bewertungsstelle durch die gutachtlichen Stellungnahmen zu einer Verkürzung der Antragsbearbeitung sowie zu einer wirtschaftlichen Bearbeitung der Anträge bei. Als neutrale Stelle in einem Antragsverfahren bewertet sie zügig und gerecht ein vorhandenes Immobilienvermögen zur ggf. erforderlichen Anrechnung auf die beantragten staatlichen Leistungen.</p> <p>Im Vorfeld von behördlichen Aktivitäten im Grundstücksverkehr, wie z.B. beim Straßen- oder Radwegebau, beim Ankauf landwirtschaftlicher oder gewerblicher Flächen, bei Pflanzmaßnahmen oder Ersatzflächen im Natur- oder Landschaftsschutz, bei steuerlichen Festsetzungen durch die Finanzverwaltung, bei Gebührenfestsetzungen der Gerichte und auch bei kommunalen Investitionen werden Stellungnahmen über allgemeine oder spezielle Fragen des Grundstücksmarktes, sei es hausintern oder auch beratend für kreisangehörige Städte und Gemeinden bzw. die WFG gegeben. Auch hier ist die Kenntnis über die Werte von Immobilien für eine ordnungsgemäße Verwendung staatlicher Mittel unumgänglich.</p> <p>Eine weitere Aufgabe dieses Produkts ist die Kommunale Vermögensbewertung (KF). Zur Führung einer Finanzbuchhaltung müssen die verwalteten bzw. bewirtschafteten Gebäude (bebaute Grundstücke) und die unbebauten Grundstücke, die in Kreiseigentum stehen, bewertet und die Wertermittlungen zu späteren Stichtagen aktualisiert werden.</p>			
Leistungsumfang	Ergebnis VVJ	Planung VJ	Planung akt. Jahr
Planstellen	2,55	2,55	3,01

Kennzahlen 62.04.02 - Kommunale Wertermittlung

Kennzahl	2020 Ist	2021 Ist	2022 Ist	2023 Plan	2023 Ist	2024 Plan	2025 Plan	2026 Plan
Kommunale Vermögensbewertung	20	20	20	20	19	20	20	20



Teilergebnisplan 62.04.02 Kommunale Wertermittlung

Kreis Unna

Nr.	Bezeichnung	Ergebnis 2023	Ansatz 2024	Ansatz 2025	Ansatz 2026	Plan 2027	Plan 2028	Plan 2029
001	Steuern und ähnliche Abgaben							
002	Zuwendungen und allgemeine Umlagen							
003	Sonstige Transfererträge							
004	Öffentlich-rechtliche Leistungsentgelte	8.300,00	5.000	5.000	5.000	5.000	5.000	5.000
005	Privatrechtliche Leistungsentgelte							
006	Kostenerstattung und Kostenumlagen							
007	Sonstige ordentliche Erträge	631,83	262	1.389	1.322	1.335	1.348	1.361
008	Aktiviere Eigenleistungen							
009	Bestandsveränderung							
010	Ordentliche Erträge	8.931,83	5.262	6.389	6.322	6.335	6.348	6.361
011	Personalaufwendungen	-224.609,66	-243.214	-265.621	-277.223	-281.789	-286.399	-287.877
012	Versorgungsaufwendungen	-1.954,03	-2.129	-11.366	-11.761	-11.879	-11.998	-12.118
013	Aufwendungen für Sach- und Dienstleistungen		-950	-3.050	-3.050	-3.100	-3.100	-3.100
014	Bilanzielle Abschreibungen	-55,09	-60	-40	-40	-20		
015	Transferaufwendungen							
016	Sonstige ordentliche Aufwendungen	-300,63	-4.150	-2.400	-2.400	-2.750	-12.850	-2.900
017	Ordentliche Aufwendungen	-226.919,41	-250.503	-282.477	-294.474	-299.538	-314.347	-305.995
018	Ordentliches Ergebnis	-217.987,58	-245.241	-276.088	-288.152	-293.203	-307.999	-299.634
019	Finanzerträge							
020	Zinsen und sonstige Finanzaufwendungen							
021	Finanzergebnis							
022	Ergebnis der laufenden Verwaltungstätigkeit	-217.987,58	-245.241	-276.088	-288.152	-293.203	-307.999	-299.634
023	Außerordentliche Erträge							
024	Außerordentliche Aufwendungen							
025	Außerordentliches Ergebnis							
280	Ergebnis vor ILV	-217.987,58	-245.241	-276.088	-288.152	-293.203	-307.999	-299.634
290	Erträge aus internen Leistungsbez.							
300	Aufwendungen aus internen Leistungsbez.	-15.081,12	-20.730	-19.153	-18.257	-18.524	-18.743	-18.963
310	Ergebnis (=Zellen 280, 290 und 300)	-233.068,70	-265.971	-295.241	-306.409	-311.727	-326.742	-318.597

62.99 Budget 62 – Isolierungssachverhalte

Kreis Unna

Verantwortliche Person(en) Martin Oschinski

Produktgruppenzuordnung

Produktziffer Produktbeschreibung

62.99.01 Budget 62 – Covid-19-Sachverhalte

62.99.02 Budget 62 – UA-Schutzsuchende

Erläuterungen

Seit Frühjahr des Jahres 2020 wird die gesamte Gesellschaft durch die vorherrschende COVID-19-Pandemie belastet. Neben den Einschränkungen, die jeden Einzelnen betreffen, sind auch die Wirtschaft und die öffentlichen Haushalte von den finanziellen Auswirkungen betroffen. Auch die kreisangehörigen Kommunen und der Kreis Unna selbst haben seitdem erhebliche Mindererträge und Mehraufwendungen zu verkräften. Um die Handlungsfähigkeit der öffentlichen Haushalte zu erhalten, wurden vom Bund sowie vom Land eine Reihe von rechtlichen Regelungen erlassen sowie unterstützende Sonderprogramme verabschiedet.

Einschlägig ist hier insbesondere das Gesetz zur Isolierung der aus der COVID-19-Pandemie folgenden Belastungen der kommunalen Haushalte im Land Nordrhein-Westfalen (NKF-CIG). Hiernach waren die Kommunen in NRW berechtigt, die infolge der COVID-19-Pandemie entstandenen Haushaltsbelastungen im Jahresabschluss 2020 erstmals zu ermitteln, als außerordentlichen Ertrag im Rahmen der Abschlussbuchungen in die Ergebnisrechnung einzustellen und bilanziell gesondert zu aktivieren. Die Auswirkungen der Corona-Pandemie auf den Haushalt sind in der betreffenden Periode somit ergebnisneutral. Die mit dem Jahresabschluss 2020 erstmalig anzusetzende Bilanzierungshilfe war bislang beginnend mit dem Haushaltsjahr 2025 linear über längstens 50 Jahre erfolgswirksam abzuschreiben.

Auch für die Haushaltsjahre 2021 und 2022 waren die pandemie-bedingten Haushaltsbelastungen zu prognostizieren, in einer Nebenrechnung zu ermitteln und buchhalterisch zu isolieren. Die Vorgehensweise – auch für die Jahresabschlüsse dieser Jahre – entspricht der vorstehenden Beschreibung.

Da im Jahr 2022 nach wie vor pandemiebedingte Mehraufwendungen zu verzeichnen waren und zusätzlich seit Beginn des Krieges in der Ukraine (24.02.2022) weitere negative Auswirkungen für die gemeindlichen Haushalte entstanden, hat das Ministerium für Heimat, Kommunales, Bau und Digitalisierung des Landes Nordrhein-Westfalen (MHKBD NRW) durch ein "Zweites Gesetz zur Änderung kommunalrechtlicher Vorschriften" das NKF-CIG verlängert, die Regelungssachverhalte erweitert und die Bezeichnung in "Gesetz zur Isolierung der aus der COVID-19-Pandemie und dem Krieg gegen die Ukraine folgenden Belastungen der kommunalen Haushalte im Land Nordrhein-Westfalen (NKF-Covid-19-Ukraine-Isolierungsgesetz (NKF-CUIG)) angepasst.

Neben einer Einbeziehung der Isolierungsmöglichkeit für die Haushaltsbelastungen aus der COVID-19-Pandemie für das Haushaltsjahr 2023 und einer Verschiebung des Beginns der Abschreibung der Bilanzierungshilfe vom Jahr 2025 auf das Jahr 2026 ist nun auch eine mögliche Isolierung von Belastungen der kommunalen Haushalte durch den Krieg in der Ukraine - einschließlich Mehraufwendungen für die Energieversorgung - vorgesehen worden.

Entsprechend der aktuellen Gesetzeslage wurden seitens des Kreises Unna bei der Haushaltsplanerstellung für das Jahr 2023 für beide möglichen haushaltsbelastenden Sachverhalte Ansätze prognostiziert und diese Belastungen des Ergebnisplans durch einen entsprechenden außerordentlichen Ertrag neutralisiert.

Da das NKF-CUIG nicht nochmal verlängert wurde, werden ab der Haushaltsplanung 2024 für diese Sachverhalte keine Ansätze mehr gebildet. Das Ergebnis der Isolierungssachverhalte für das Jahr 2023 wird im Rahmen der Haushaltsplanung für den Doppelhaushalt 2025/2026 abgebildet. Ab dem Haushaltsjahr 2026 wird der Kreis Unna die fortgeschriebene Bilanzierungshilfe linear über voraussichtlich 15 Jahre erfolgswirksam abschreiben. Die Abschreibungsbeträge der Isolierungssachverhalte werden verursachungsgerecht in den entsprechenden Produkten geplant und gebucht. Die Darstellung der jeweiligen 99er-Produktgruppen je Budget entfällt somit mit der nächsten Haushaltsplanung für das Jahr 2027.

Teilergebnisplan 62.99 Budget 62 – Isolierungssachverhalte

Kreis Unna

Nr.	Bezeichnung	Ergebnis 2023	Ansatz 2024	Ansatz 2025	Ansatz 2026	Plan 2027	Plan 2028	Plan 2029
001	Steuern und ähnliche Abgaben							
002	Zuwendungen und allgemeine Umlagen							
003	Sonstige Transfererträge							
004	Öffentlich-rechtliche Leistungsentgelte							
005	Privatrechtliche Leistungsentgelte							
006	Kostenerstattung und Kostenumlagen							
007	Sonstige ordentliche Erträge							
008	Aktivierete Eigenleistungen							
009	Bestandsveränderung							
010	Ordentliche Erträge							
011	Personalaufwendungen	-140.101,22						
012	Versorgungsaufwendungen							
013	Aufwendungen für Sach- und Dienstleistungen							
014	Bilanzielle Abschreibungen							
015	Transferaufwendungen							
016	Sonstige ordentliche Aufwendungen							
017	Ordentliche Aufwendungen	-140.101,22						
018	Ordentliches Ergebnis	-140.101,22						
019	Finanzerträge							
020	Zinsen und sonstige Finanzaufwendungen							
021	Finanzergebnis							
022	Ergebnis der laufenden Verwaltungstätigkeit	-140.101,22						
023	Außerordentliche Erträge	140.101,22						
024	Außerordentliche Aufwendungen							
025	Außerordentliches Ergebnis	140.101,22						
280	Ergebnis vor ILV							
290	Erträge aus internen Leistungsbez.							
300	Aufwendungen aus internen Leistungsbez.							
310	Ergebnis (=Zellen 280, 290 und 300)							

62.99.01 Budget 62 – COVID-19-Sachverhalte	
Kreis Unna	
Verantwortliche Organisationseinheit	Vermessung und Kataster
Klassifizierung	A
Auftragsgrundlage	
NKF-COVID-19-Ukraine-Isolierungsgesetz (NKF-CUIG), 8. Teil der Gemeindeordnung NRW	
Beschreibung	
Pandemie-bedingte Haushaltsbelastungen innerhalb des Budgets 62 werden in diesem Produkt separiert.	
Allgemeine Ziele	
Entsprechend der haushaltsrechtlichen Systematik sind die auf dieses Budget entfallenden pandemie-bedingten Haushaltsbelastungen als Ergebnis (2021) bzw. als prognostizierter Planwert ab dem Jahr 2022 dargestellt.	
Zielgruppen	
Kreistag und Ausschüsse, Verwaltungsvorstand, Stabsstelle für Rechnungsprüfungsangelegenheiten, Aufsichtsbehörde	
Erläuterungen	
siehe Erläuterungen zur Produktgruppe	

Teilergebnisplan 62.99.01 Budget 62 – COVID-19-Sachverhalte

Kreis Unna

Nr.	Bezeichnung	Ergebnis 2023	Ansatz 2024	Ansatz 2025	Ansatz 2026	Plan 2027	Plan 2028	Plan 2029
001	Steuern und ähnliche Abgaben							
002	Zuwendungen und allgemeine Umlagen							
003	Sonstige Transfererträge							
004	Öffentlich-rechtliche Leistungsentgelte							
005	Privatrechtliche Leistungsentgelte							
006	Kostenerstattung und Kostenumlagen							
007	Sonstige ordentliche Erträge							
008	Aktivierete Eigenleistungen							
009	Bestandsveränderung							
010	Ordentliche Erträge							
011	Personalaufwendungen							
012	Versorgungsaufwendungen							
013	Aufwendungen für Sach- und Dienstleistungen							
014	Bilanzielle Abschreibungen							
015	Transferaufwendungen							
016	Sonstige ordentliche Aufwendungen							
017	Ordentliche Aufwendungen							
018	Ordentliches Ergebnis							
019	Finanzerträge							
020	Zinsen und sonstige Finanzaufwendungen							
021	Finanzergebnis							
022	Ergebnis der laufenden Verwaltungstätigkeit							
023	Außerordentliche Erträge							
024	Außerordentliche Aufwendungen							
025	Außerordentliches Ergebnis							
280	Ergebnis vor ILV							
290	Erträge aus internen Leistungsbez.							
300	Aufwendungen aus internen Leistungsbez.							
310	Ergebnis (=Zellen 280, 290 und 300)							

62.99.02 Budget 62 -UA Schutzsuchende	
Kreis Unna	
Verantwortliche Organisationseinheit	Vermessung und Kataster
Klassifizierung	A
Auftragsgrundlage	
NKF-COVID-19-Ukraine-Isolierungsgesetz (NKF-CUIG), 8. Teil der Gemeindeordnung NRW (Hinweis: Zum Zeitpunkt der Aufstellung des Entwurfs der Haushaltssatzung für das Jahr 2023 befand sich dieses Gesetz noch im parlamentarischen Gesetzgebungsverfahren.)	
Beschreibung	
Haushaltsbelastungen aufgrund des Krieges in der Ukraine innerhalb des Budgets 62 werden in diesem Produkt separiert.	
Allgemeine Ziele	
Entsprechend der haushaltsrechtlichen Systematik sind die auf dieses Budget entfallenden kriegsbedingten Haushaltsbelastungen als prognostizierte Planwerte für das Jahr 2023 dargestellt.	
Zielgruppen	
Kreistag und Ausschüsse, Verwaltungsvorstand, Stabsstelle für Rechnungsprüfungsangelegenheiten, Aufsichtsbehörde	
Erläuterungen	
siehe Erläuterungen zur Produktgruppe	

Teilergebnisplan 62.99.02 Budget 62 -UA Schutzsuchende

Kreis Unna

Nr.	Bezeichnung	Ergebnis 2023	Ansatz 2024	Ansatz 2025	Ansatz 2026	Plan 2027	Plan 2028	Plan 2029
001	Steuern und ähnliche Abgaben							
002	Zuwendungen und allgemeine Umlagen							
003	Sonstige Transfererträge							
004	Öffentlich-rechtliche Leistungsentgelte							
005	Privatrechtliche Leistungsentgelte							
006	Kostenerstattung und Kostenumlagen							
007	Sonstige ordentliche Erträge							
008	Aktivierete Eigenleistungen							
009	Bestandsveränderung							
010	Ordentliche Erträge							
011	Personalaufwendungen	-140.101,22						
012	Versorgungsaufwendungen							
013	Aufwendungen für Sach- und Dienstleistungen							
014	Bilanzielle Abschreibungen							
015	Transferaufwendungen							
016	Sonstige ordentliche Aufwendungen							
017	Ordentliche Aufwendungen	-140.101,22						
018	Ordentliches Ergebnis	-140.101,22						
019	Finanzerträge							
020	Zinsen und sonstige Finanzaufwendungen							
021	Finanzergebnis							
022	Ergebnis der laufenden Verwaltungstätigkeit	-140.101,22						
023	Außerordentliche Erträge	140.101,22						
024	Außerordentliche Aufwendungen							
025	Außerordentliches Ergebnis	140.101,22						
280	Ergebnis vor ILV							
290	Erträge aus internen Leistungsbez.							
300	Aufwendungen aus internen Leistungsbez.							
310	Ergebnis (=Zellen 280, 290 und 300)							

Zweckgebundene Erträge und Aufwendungen

Im Budget 62 | Geoinformation und Kataster besteht folgende Zweckbindung:

Zweckbindungsring Nr. 1

		<u>Ansatz 2025</u>	<u>Ansatz 2026</u>	<u>Budget</u>	<u>TEP</u>
Ertrag	"Zuweisung f. Befliegung u. Befahrung v. Land"	0 €	0 €	62	002
Ertrag	"Verkaufserl f. Beflieg. u. Befahrung v. Gemeinden"	29.000 €	0 €	62	005
Ertrag	"Verkaufserl. f. Beflieg. u. Befahrung v. Zweckv."	0 €	0 €	62	005
Aufwand	"Aufwendungen f. Befliegungen u. Befahrung"	70.000 €	70.000 €	62	016

Fachbereich 62 Geoinformation und Kataster

